

ГРАФИЧЕСКОЕ ОПИСАНИЕ
местоположения границ публичного сервитута

Публичный сервитут в отношении земель и земельных участков в целях эксплуатации существующего магистрального нефтепровода федерального значения «Магистральный нефтепровод «Каменный Лог-Пермь» от 0,0 до 67,7 км с вдольтрассовыми объектами»

(наименование объекта, местоположение границ которого описано (далее - объект)

Раздел 1

Сведения об объекте		
№ п/п	Характеристики объекта	Описание характеристик
1	2	3
1	Местоположение объекта	Пермский край, Пермский городской округ, г. Пермь, Добрянский городской округ, Пермский муниципальный округ
2	Площадь объекта ± величина погрешности определения площади ($P \pm \Delta P$), м ²	3072882 ± 614
3	Иные характеристики объекта	Публичный сервитут в отношении земель и земельных участков в целях эксплуатации существующего магистрального нефтепровода федерального значения «Магистральный нефтепровод «Каменный Лог-Пермь» от 0,0 до 67,7 км с вдольтрассовыми объектами». Срок публичного сервитута: в соответствии с п.8 ст.39.43 ЗК РФ публичный сервитут считается установленным со дня внесения сведений о нем в Единый государственный реестр недвижимости, согласно Приказу Министерства энергетики Российской Федерации срок публичного сервитута составляет 49 лет. Владелец публичного сервитута: АО "Транснефть-Прикамье", ИНН 1645000340, ОГРН 1021601763820. Почтовый адрес АО "Транснефть-Прикамье": 420081, Республика Татарстан, г. Казань, ул. Патриса Лумумбы, д. 20, корп.1. адрес электронной почты: kama@kaz.transneft.ru. телефон: 8(843) 279-04-20 и 8(843) 279-03-00

Раздел 2

Сведения о местоположении границ объекта					
1. Система координат МСК-59, зона 2					
2. Сведения о характерных точках границ объекта					
Обозначение характерных точек границ	Координаты, м		Метод определения координат характерной точки	Средняя квадратическая погрешность положения характерной точки (Mt), м	Описание обозначения точки на местности (при наличии)
	X	Y			
1	2	3	4	5	6
1	533922.13	2243093.61	Аналитический метод	0.1	-
2	533921.75	2243089.76	Аналитический метод	0.1	-
3	533924.64	2243089.47	Аналитический метод	0.1	-
4	533924.47	2243087.84	Аналитический метод	0.1	-
5	533926.82	2243087.61	Аналитический метод	0.1	-
6	533926.98	2243089.24	Аналитический метод	0.1	-
7	533930.53	2243088.89	Аналитический метод	0.1	-
8	533930.92	2243092.82	Аналитический метод	0.1	-
1	533922.13	2243093.61	Аналитический метод	0.1	-
					-
9	552978.23	2256099.54	Аналитический метод	0.1	-
10	552972.52	2256099.54	Аналитический метод	0.1	-
11	552972.52	2256093.78	Аналитический метод	0.1	-
12	552978.23	2256093.78	Аналитический метод	0.1	-
9	552978.23	2256099.54	Аналитический метод	0.1	-
					-
13	552938.64	2256587.57	Аналитический метод	0.1	-

Сведения о местоположении границ объекта					
1. Система координат МСК-59, зона 2					
2. Сведения о характерных точках границ объекта					
Обозначение характерных точек границ	Координаты, м		Метод определения координат характерной точки	Средняя квадратическая погрешность положения характерной точки (Mt), м	Описание обозначения точки на местности (при наличии)
	X	Y			
14	552932.40	2256587.57	Аналитический метод	0.1	-
15	552926.35	2256586.02	Аналитический метод	0.1	-
16	552918.16	2256581.56	Аналитический метод	0.1	-
17	552913.61	2256577.29	Аналитический метод	0.1	-
18	552910.27	2256572.02	Аналитический метод	0.1	-
19	552908.34	2256566.09	Аналитический метод	0.1	-
20	552907.95	2256559.86	Аналитический метод	0.1	-
21	552909.12	2256553.73	Аналитический метод	0.1	-
22	552926.28	2256521.85	Аналитический метод	0.1	-
23	552930.25	2256517.04	Аналитический метод	0.1	-
24	552935.30	2256513.37	Аналитический метод	0.1	-
25	552937.99	2256512.31	Аналитический метод	0.1	-
26	552954.53	2256480.56	Аналитический метод	0.1	-
27	552971.14	2256444.00	Аналитический метод	0.1	-
28	552984.77	2256411.12	Аналитический метод	0.1	-
29	552993.27	2256386.57	Аналитический метод	0.1	-
30	552993.90	2256373.10	Аналитический метод	0.1	-
31	552993.91	2256361.34	Аналитический метод	0.1	-
32	552993.25	2256341.77	Аналитический метод	0.1	-
33	552992.29	2256322.86	Аналитический метод	0.1	-
34	552989.27	2256287.23	Аналитический метод	0.1	-
35	552977.14	2256309.58	Аналитический метод	0.1	-
36	552976.19	2256310.46	Аналитический метод	0.1	-
37	552974.90	2256310.58	Аналитический метод	0.1	-
38	552973.81	2256309.86	Аналитический метод	0.1	-
39	552973.38	2256308.64	Аналитический метод	0.1	-
40	552973.62	2256307.68	Аналитический метод	0.1	-
41	552985.35	2256285.81	Аналитический метод	0.1	-
42	552962.93	2256265.18	Аналитический метод	0.1	-
43	552962.34	2256264.21	Аналитический метод	0.1	-
44	552962.29	2256263.57	Аналитический метод	0.1	-
45	552962.60	2256262.62	Аналитический метод	0.1	-
46	552968.25	2256253.90	Аналитический метод	0.1	-
47	552979.61	2256239.87	Аналитический метод	0.1	-
48	552969.79	2256223.05	Аналитический метод	0.1	-
49	552958.07	2256203.33	Аналитический метод	0.1	-
50	552952.82	2256191.76	Аналитический метод	0.1	-
51	552947.89	2256185.00	Аналитический метод	0.1	-
52	552944.22	2256174.72	Аналитический метод	0.1	-
53	552943.55	2256167.08	Аналитический метод	0.1	-
54	552944.72	2256160.95	Аналитический метод	0.1	-
55	552947.06	2256155.97	Аналитический метод	0.1	-
56	552941.96	2256151.39	Аналитический метод	0.1	-
57	552937.94	2256145.13	Аналитический метод	0.1	-
58	552933.21	2256132.93	Аналитический метод	0.1	-
59	552917.55	2256099.65	Аналитический метод	0.1	-
60	552907.53	2256099.60	Аналитический метод	0.1	-

Сведения о местоположении границ объекта					
1. Система координат МСК-59, зона 2					
2. Сведения о характерных точках границ объекта					
Обозначение характерных точек границ	Координаты, м		Метод определения координат характерной точки	Средняя квадратическая погрешность положения характерной точки (Mt), м	Описание обозначения точки на местности (при наличии)
	X	Y			
61	552907.48	2256103.37	Аналитический метод	0.1	-
62	552834.92	2256103.58	Аналитический метод	0.1	-
63	552835.14	2256055.14	Аналитический метод	0.1	-
64	552899.23	2256054.83	Аналитический метод	0.1	-
65	552881.96	2256005.19	Аналитический метод	0.1	-
66	552875.65	2255974.25	Аналитический метод	0.1	-
67	552889.60	2255969.60	Аналитический метод	0.1	-
68	552886.28	2255933.17	Аналитический метод	0.1	-
69	552886.54	2255911.35	Аналитический метод	0.1	-
70	552887.43	2255896.59	Аналитический метод	0.1	-
71	552892.39	2255859.36	Аналитический метод	0.1	-
72	552894.91	2255766.02	Аналитический метод	0.1	-
73	552891.51	2255745.01	Аналитический метод	0.1	-
74	552865.93	2255636.08	Аналитический метод	0.1	-
75	552836.04	2255536.45	Аналитический метод	0.1	-
76	552826.91	2255486.14	Аналитический метод	0.1	-
77	552793.04	2255433.00	Аналитический метод	0.1	-
78	552732.59	2255316.10	Аналитический метод	0.1	-
79	552721.87	2255322.50	Аналитический метод	0.1	-
80	552704.91	2255291.35	Аналитический метод	0.1	-
81	552608.54	2255114.50	Аналитический метод	0.1	-
82	552574.92	2255052.05	Аналитический метод	0.1	-
83	552563.77	2255032.09	Аналитический метод	0.1	-
84	552470.31	2254872.32	Аналитический метод	0.1	-
85	552435.44	2254819.19	Аналитический метод	0.1	-
86	552409.54	2254772.03	Аналитический метод	0.1	-
87	552306.92	2254620.92	Аналитический метод	0.1	-
88	552276.03	2254580.40	Аналитический метод	0.1	-
89	552188.02	2254488.08	Аналитический метод	0.1	-
90	552156.00	2254469.18	Аналитический метод	0.1	-
91	552097.86	2254437.10	Аналитический метод	0.1	-
92	552031.10	2254404.22	Аналитический метод	0.1	-
93	551976.31	2254370.01	Аналитический метод	0.1	-
94	551979.71	2254365.61	Аналитический метод	0.1	-
95	551955.80	2254347.35	Аналитический метод	0.1	-
96	551907.31	2254289.56	Аналитический метод	0.1	-
97	551831.09	2254194.08	Аналитический метод	0.1	-
98	551764.34	2254110.39	Аналитический метод	0.1	-
99	551667.53	2254004.28	Аналитический метод	0.1	-
100	551542.99	2253898.85	Аналитический метод	0.1	-
101	551449.77	2253814.28	Аналитический метод	0.1	-
102	551426.20	2253794.48	Аналитический метод	0.1	-
103	551421.75	2253788.00	Аналитический метод	0.1	-
104	551419.81	2253782.04	Аналитический метод	0.1	-
105	551419.42	2253775.79	Аналитический метод	0.1	-
106	551420.74	2253766.99	Аналитический метод	0.1	-
107	551428.11	2253747.00	Аналитический метод	0.1	-

Сведения о местоположении границ объекта					
1. Система координат МСК-59, зона 2					
2. Сведения о характерных точках границ объекта					
Обозначение характерных точек границ	Координаты, м		Метод определения координат характерной точки	Средняя квадратическая погрешность положения характерной точки (Mt), м	Описание обозначения точки на местности (при наличии)
	X	Y			
108	551406.46	2253708.61	Аналитический метод	0.1	-
109	551397.90	2253694.19	Аналитический метод	0.1	-
110	551390.00	2253694.32	Аналитический метод	0.1	-
111	551373.95	2253660.88	Аналитический метод	0.1	-
112	551369.96	2253664.54	Аналитический метод	0.1	-
113	551339.41	2253611.07	Аналитический метод	0.1	-
114	551310.35	2253551.45	Аналитический метод	0.1	-
115	551287.77	2253516.91	Аналитический метод	0.1	-
116	551228.82	2253453.32	Аналитический метод	0.1	-
117	551109.43	2253320.31	Аналитический метод	0.1	-
118	551019.00	2253234.70	Аналитический метод	0.1	-
119	550845.57	2253077.21	Аналитический метод	0.1	-
120	550598.75	2252836.63	Аналитический метод	0.1	-
121	550374.33	2252609.75	Аналитический метод	0.1	-
122	550358.98	2252621.00	Аналитический метод	0.1	-
123	550351.84	2252609.41	Аналитический метод	0.1	-
124	550345.96	2252588.99	Аналитический метод	0.1	-
125	550344.94	2252565.44	Аналитический метод	0.1	-
126	550357.18	2252517.64	Аналитический метод	0.1	-
127	550370.47	2252472.38	Аналитический метод	0.1	-
128	550392.04	2252416.43	Аналитический метод	0.1	-
129	550412.76	2252361.17	Аналитический метод	0.1	-
130	550441.51	2252281.56	Аналитический метод	0.1	-
131	550466.00	2252201.91	Аналитический метод	0.1	-
132	550531.59	2252001.62	Аналитический метод	0.1	-
133	550537.18	2251984.05	Аналитический метод	0.1	-
134	550540.81	2251893.99	Аналитический метод	0.1	-
135	550540.84	2251868.11	Аналитический метод	0.1	-
136	550539.50	2251848.83	Аналитический метод	0.1	-
137	550531.10	2251789.18	Аналитический метод	0.1	-
138	550514.93	2251678.56	Аналитический метод	0.1	-
139	550504.49	2251640.28	Аналитический метод	0.1	-
140	550493.22	2251609.37	Аналитический метод	0.1	-
141	550479.34	2251572.79	Аналитический метод	0.1	-
142	550496.21	2251576.23	Аналитический метод	0.1	-
143	550406.21	2251383.61	Аналитический метод	0.1	-
144	550398.01	2251356.83	Аналитический метод	0.1	-
145	550411.19	2251349.07	Аналитический метод	0.1	-
146	550322.85	2251157.78	Аналитический метод	0.1	-
147	550131.89	2250741.98	Аналитический метод	0.1	-
148	550015.66	2250513.49	Аналитический метод	0.1	-
149	549990.42	2250453.05	Аналитический метод	0.1	-
150	549861.57	2250178.02	Аналитический метод	0.1	-
151	549808.69	2250063.12	Аналитический метод	0.1	-
152	549574.03	2249560.19	Аналитический метод	0.1	-
153	549518.00	2249435.87	Аналитический метод	0.1	-
154	549461.72	2249314.89	Аналитический метод	0.1	-

Сведения о местоположении границ объекта					
1. Система координат МСК-59, зона 2					
2. Сведения о характерных точках границ объекта					
Обозначение характерных точек границ	Координаты, м		Метод определения координат характерной точки	Средняя квадратическая погрешность положения характерной точки (Mt), м	Описание обозначения точки на местности (при наличии)
	X	Y			
155	549433.51	2249250.45	Аналитический метод	0.1	-
156	549424.48	2249217.72	Аналитический метод	0.1	-
157	549421.67	2249205.02	Аналитический метод	0.1	-
158	549413.35	2249182.70	Аналитический метод	0.1	-
159	549395.91	2249151.30	Аналитический метод	0.1	-
160	549373.30	2249105.88	Аналитический метод	0.1	-
161	549345.77	2249055.96	Аналитический метод	0.1	-
162	549322.24	2249017.02	Аналитический метод	0.1	-
163	549294.78	2248967.06	Аналитический метод	0.1	-
164	549271.72	2248918.87	Аналитический метод	0.1	-
165	549216.72	2248814.04	Аналитический метод	0.1	-
166	548835.69	2248055.07	Аналитический метод	0.1	-
167	548838.36	2248049.40	Аналитический метод	0.1	-
168	548853.20	2248026.59	Аналитический метод	0.1	-
169	548823.39	2247970.38	Аналитический метод	0.1	-
170	548791.27	2247902.97	Аналитический метод	0.1	-
171	548780.71	2247888.62	Аналитический метод	0.1	-
172	548773.83	2247887.02	Аналитический метод	0.1	-
173	548768.34	2247884.00	Аналитический метод	0.1	-
174	548763.25	2247877.79	Аналитический метод	0.1	-
175	548750.97	2247854.02	Аналитический метод	0.1	-
176	548722.23	2247797.12	Аналитический метод	0.1	-
177	548702.73	2247756.91	Аналитический метод	0.1	-
178	548679.28	2247704.93	Аналитический метод	0.1	-
179	548640.56	2247631.14	Аналитический метод	0.1	-
180	548619.16	2247581.94	Аналитический метод	0.1	-
181	548599.53	2247545.40	Аналитический метод	0.1	-
182	548556.64	2247463.35	Аналитический метод	0.1	-
183	548508.94	2247366.08	Аналитический метод	0.1	-
184	548494.92	2247335.34	Аналитический метод	0.1	-
185	548487.43	2247305.36	Аналитический метод	0.1	-
186	548359.59	2247048.35	Аналитический метод	0.1	-
187	548344.94	2247011.15	Аналитический метод	0.1	-
188	548336.69	2246925.85	Аналитический метод	0.1	-
189	548329.51	2246835.38	Аналитический метод	0.1	-
190	548324.75	2246793.56	Аналитический метод	0.1	-
191	548315.26	2246733.91	Аналитический метод	0.1	-
192	548307.81	2246673.47	Аналитический метод	0.1	-
193	548305.60	2246642.77	Аналитический метод	0.1	-
194	548297.95	2246571.78	Аналитический метод	0.1	-
195	548292.83	2246493.74	Аналитический метод	0.1	-
196	548294.00	2246487.59	Аналитический метод	0.1	-
197	548306.79	2246460.78	Аналитический метод	0.1	-
198	548292.40	2246431.09	Аналитический метод	0.1	-
199	548286.98	2246411.03	Аналитический метод	0.1	-
200	548279.15	2246348.30	Аналитический метод	0.1	-
201	548272.17	2246291.95	Аналитический метод	0.1	-

Сведения о местоположении границ объекта					
1. Система координат МСК-59, зона 2					
2. Сведения о характерных точках границ объекта					
Обозначение характерных точек границ	Координаты, м		Метод определения координат характерной точки	Средняя квадратическая погрешность положения характерной точки (Mt), м	Описание обозначения точки на местности (при наличии)
	X	Y			
202	548265.43	2246241.57	Аналитический метод	0.1	-
203	548250.68	2246137.32	Аналитический метод	0.1	-
204	548244.61	2246084.00	Аналитический метод	0.1	-
205	548239.99	2246044.52	Аналитический метод	0.1	-
206	548236.57	2245989.32	Аналитический метод	0.1	-
207	548231.11	2245933.17	Аналитический метод	0.1	-
208	548241.36	2245901.91	Аналитический метод	0.1	-
209	548219.35	2245823.20	Аналитический метод	0.1	-
210	548209.27	2245729.12	Аналитический метод	0.1	-
211	548213.58	2245729.06	Аналитический метод	0.1	-
212	548205.79	2245616.22	Аналитический метод	0.1	-
213	548194.24	2245607.95	Аналитический метод	0.1	-
214	548182.93	2245521.43	Аналитический метод	0.1	-
215	548176.11	2245481.51	Аналитический метод	0.1	-
216	548169.23	2245444.09	Аналитический метод	0.1	-
217	548166.05	2245433.80	Аналитический метод	0.1	-
218	548161.46	2245423.22	Аналитический метод	0.1	-
219	548128.49	2245358.67	Аналитический метод	0.1	-
220	548095.46	2245296.86	Аналитический метод	0.1	-
221	548062.57	2245241.44	Аналитический метод	0.1	-
222	547959.12	2245056.61	Аналитический метод	0.1	-
223	547928.82	2245003.16	Аналитический метод	0.1	-
224	547878.53	2244911.96	Аналитический метод	0.1	-
225	547864.72	2244865.41	Аналитический метод	0.1	-
226	547840.25	2244773.24	Аналитический метод	0.1	-
227	547838.44	2244767.12	Аналитический метод	0.1	-
228	547790.00	2244748.12	Аналитический метод	0.1	-
229	547784.51	2244745.10	Аналитический метод	0.1	-
230	547779.94	2244740.81	Аналитический метод	0.1	-
231	547772.26	2244727.72	Аналитический метод	0.1	-
232	547746.75	2244677.10	Аналитический метод	0.1	-
233	547721.87	2244628.88	Аналитический метод	0.1	-
234	547687.71	2244567.36	Аналитический метод	0.1	-
235	547677.21	2244547.41	Аналитический метод	0.1	-
236	547673.94	2244541.64	Аналитический метод	0.1	-
237	547679.45	2244536.06	Аналитический метод	0.1	-
238	547033.29	2243372.95	Аналитический метод	0.1	-
239	546962.76	2243266.27	Аналитический метод	0.1	-
240	546925.73	2243228.80	Аналитический метод	0.1	-
241	546785.43	2243125.64	Аналитический метод	0.1	-
242	546576.03	2242970.03	Аналитический метод	0.1	-
243	546566.78	2242978.85	Аналитический метод	0.1	-
244	546440.44	2242892.62	Аналитический метод	0.1	-
245	546390.15	2242857.31	Аналитический метод	0.1	-
246	546330.88	2242816.78	Аналитический метод	0.1	-
247	546276.46	2242778.18	Аналитический метод	0.1	-
248	546132.61	2242675.57	Аналитический метод	0.1	-

Сведения о местоположении границ объекта					
1. Система координат МСК-59, зона 2					
2. Сведения о характерных точках границ объекта					
Обозначение характерных точек границ	Координаты, м		Метод определения координат характерной точки	Средняя квадратическая погрешность положения характерной точки (Mt), м	Описание обозначения точки на местности (при наличии)
	X	Y			
249	546082.80	2242638.86	Аналитический метод	0.1	-
250	546037.96	2242605.13	Аналитический метод	0.1	-
251	545987.11	2242567.83	Аналитический метод	0.1	-
252	545890.28	2242499.12	Аналитический метод	0.1	-
253	545787.95	2242424.07	Аналитический метод	0.1	-
254	545738.30	2242387.00	Аналитический метод	0.1	-
255	545691.97	2242353.22	Аналитический метод	0.1	-
256	545646.52	2242319.08	Аналитический метод	0.1	-
257	545600.21	2242283.95	Аналитический метод	0.1	-
258	545553.66	2242250.71	Аналитический метод	0.1	-
259	545511.07	2242220.52	Аналитический метод	0.1	-
260	545447.92	2242176.26	Аналитический метод	0.1	-
261	545454.55	2242162.86	Аналитический метод	0.1	-
262	545148.15	2241949.58	Аналитический метод	0.1	-
263	545106.98	2241951.41	Аналитический метод	0.1	-
264	544995.16	2241955.76	Аналитический метод	0.1	-
265	544935.96	2241957.06	Аналитический метод	0.1	-
266	544933.35	2241956.38	Аналитический метод	0.1	-
267	544930.87	2241952.51	Аналитический метод	0.1	-
268	544929.15	2241933.73	Аналитический метод	0.1	-
269	544928.19	2241904.31	Аналитический метод	0.1	-
270	544908.80	2241905.41	Аналитический метод	0.1	-
271	544906.77	2241844.07	Аналитический метод	0.1	-
272	544857.20	2241842.46	Аналитический метод	0.1	-
273	544797.44	2241841.61	Аналитический метод	0.1	-
274	544746.16	2241841.56	Аналитический метод	0.1	-
275	544686.76	2241842.28	Аналитический метод	0.1	-
276	544567.53	2241843.55	Аналитический метод	0.1	-
277	544502.91	2241844.75	Аналитический метод	0.1	-
278	544442.96	2241845.04	Аналитический метод	0.1	-
279	544383.16	2241846.28	Аналитический метод	0.1	-
280	544307.39	2241848.11	Аналитический метод	0.1	-
281	544290.75	2241841.05	Аналитический метод	0.1	-
282	544247.57	2241840.83	Аналитический метод	0.1	-
283	544188.03	2241846.78	Аналитический метод	0.1	-
284	544187.48	2241850.00	Аналитический метод	0.1	-
285	544193.14	2241867.90	Аналитический метод	0.1	-
286	544196.05	2241868.53	Аналитический метод	0.1	-
287	544197.88	2241870.36	Аналитический метод	0.1	-
288	544198.55	2241872.86	Аналитический метод	0.1	-
289	544197.88	2241875.36	Аналитический метод	0.1	-
290	544196.05	2241877.19	Аналитический метод	0.1	-
291	544194.59	2241877.75	Аналитический метод	0.1	-
292	544187.96	2241879.16	Аналитический метод	0.1	-
293	544186.92	2241879.27	Аналитический метод	0.1	-
294	544184.42	2241878.60	Аналитический метод	0.1	-
295	544182.59	2241876.77	Аналитический метод	0.1	-

Сведения о местоположении границ объекта					
1. Система координат МСК-59, зона 2					
2. Сведения о характерных точках границ объекта					
Обозначение характерных точек границ	Координаты, м		Метод определения координат характерной точки	Средняя квадратическая погрешность положения характерной точки (Mt), м	Описание обозначения точки на местности (при наличии)
	X	Y			
296	544181.92	2241874.27	Аналитический метод	0.1	-
297	544182.59	2241871.77	Аналитический метод	0.1	-
298	544184.42	2241869.94	Аналитический метод	0.1	-
299	544185.88	2241869.38	Аналитический метод	0.1	-
300	544191.16	2241868.26	Аналитический метод	0.1	-
301	544185.35	2241849.93	Аналитический метод	0.1	-
302	544135.60	2241844.36	Аналитический метод	0.1	-
303	544107.83	2241851.85	Аналитический метод	0.1	-
304	544048.98	2241841.49	Аналитический метод	0.1	-
305	543988.14	2241836.59	Аналитический метод	0.1	-
306	543946.06	2241839.54	Аналитический метод	0.1	-
307	543812.83	2241952.85	Аналитический метод	0.1	-
308	543578.09	2242165.07	Аналитический метод	0.1	-
309	543581.26	2242176.28	Аналитический метод	0.1	-
310	543532.56	2242218.22	Аналитический метод	0.1	-
311	543402.69	2242332.80	Аналитический метод	0.1	-
312	543353.25	2242376.55	Аналитический метод	0.1	-
313	543338.03	2242390.33	Аналитический метод	0.1	-
314	543327.34	2242381.69	Аналитический метод	0.1	-
315	543223.61	2242481.14	Аналитический метод	0.1	-
316	543106.51	2242587.02	Аналитический метод	0.1	-
317	543042.34	2242639.95	Аналитический метод	0.1	-
318	543041.92	2242651.45	Аналитический метод	0.1	-
319	543000.13	2242681.98	Аналитический метод	0.1	-
320	542970.64	2242699.96	Аналитический метод	0.1	-
321	542949.00	2242710.41	Аналитический метод	0.1	-
322	542931.27	2242714.93	Аналитический метод	0.1	-
323	542919.16	2242716.02	Аналитический метод	0.1	-
324	542904.26	2242716.28	Аналитический метод	0.1	-
325	542847.09	2242711.98	Аналитический метод	0.1	-
326	542805.27	2242707.11	Аналитический метод	0.1	-
327	542748.48	2242699.14	Аналитический метод	0.1	-
328	542692.93	2242690.24	Аналитический метод	0.1	-
329	542637.76	2242680.03	Аналитический метод	0.1	-
330	542571.87	2242668.05	Аналитический метод	0.1	-
331	542440.20	2242636.00	Аналитический метод	0.1	-
332	542372.37	2242639.32	Аналитический метод	0.1	-
333	542299.21	2242637.36	Аналитический метод	0.1	-
334	542252.61	2242631.08	Аналитический метод	0.1	-
335	542194.34	2242625.05	Аналитический метод	0.1	-
336	542129.06	2242618.60	Аналитический метод	0.1	-
337	542064.00	2242611.41	Аналитический метод	0.1	-
338	542004.01	2242604.96	Аналитический метод	0.1	-
339	541991.98	2242599.35	Аналитический метод	0.1	-
340	541825.26	2242554.67	Аналитический метод	0.1	-
341	541751.36	2242524.88	Аналитический метод	0.1	-
342	541747.41	2242531.08	Аналитический метод	0.1	-

Сведения о местоположении границ объекта					
1. Система координат МСК-59, зона 2					
2. Сведения о характерных точках границ объекта					
Обозначение характерных точек границ	Координаты, м		Метод определения координат характерной точки	Средняя квадратическая погрешность положения характерной точки (Mt), м	Описание обозначения точки на местности (при наличии)
	X	Y			
343	541690.04	2242494.87	Аналитический метод	0.1	-
344	541640.55	2242465.34	Аналитический метод	0.1	-
345	541596.70	2242437.34	Аналитический метод	0.1	-
346	541553.32	2242406.04	Аналитический метод	0.1	-
347	541452.48	2242335.75	Аналитический метод	0.1	-
348	541362.42	2242272.62	Аналитический метод	0.1	-
349	541161.70	2242132.18	Аналитический метод	0.1	-
350	541017.05	2242025.65	Аналитический метод	0.1	-
351	540928.07	2241958.78	Аналитический метод	0.1	-
352	540841.36	2241895.19	Аналитический метод	0.1	-
353	540746.71	2241827.45	Аналитический метод	0.1	-
354	540650.32	2241759.37	Аналитический метод	0.1	-
355	540604.40	2241725.81	Аналитический метод	0.1	-
356	540561.02	2241696.55	Аналитический метод	0.1	-
357	540550.02	2241689.90	Аналитический метод	0.1	-
358	540536.74	2241682.57	Аналитический метод	0.1	-
359	540485.98	2241663.63	Аналитический метод	0.1	-
360	540370.28	2241624.55	Аналитический метод	0.1	-
361	540348.22	2241616.05	Аналитический метод	0.1	-
362	540299.98	2241601.17	Аналитический метод	0.1	-
363	540137.60	2241543.83	Аналитический метод	0.1	-
364	540086.08	2241526.69	Аналитический метод	0.1	-
365	539966.26	2241482.96	Аналитический метод	0.1	-
366	539911.30	2241463.58	Аналитический метод	0.1	-
367	539856.06	2241444.78	Аналитический метод	0.1	-
368	539804.29	2241426.60	Аналитический метод	0.1	-
369	539752.86	2241408.85	Аналитический метод	0.1	-
370	539643.22	2241369.82	Аналитический метод	0.1	-
371	539573.74	2241346.59	Аналитический метод	0.1	-
372	539520.45	2241328.44	Аналитический метод	0.1	-
373	539344.91	2241265.77	Аналитический метод	0.1	-
374	539296.02	2241285.15	Аналитический метод	0.1	-
375	539181.53	2241335.07	Аналитический метод	0.1	-
376	539160.65	2241399.21	Аналитический метод	0.1	-
377	539154.57	2241409.70	Аналитический метод	0.1	-
378	539150.00	2241413.99	Аналитический метод	0.1	-
379	539138.84	2241420.89	Аналитический метод	0.1	-
380	539080.94	2241457.83	Аналитический метод	0.1	-
381	539071.73	2241462.66	Аналитический метод	0.1	-
382	539033.33	2241476.10	Аналитический метод	0.1	-
383	538969.67	2241494.77	Аналитический метод	0.1	-
384	538922.45	2241506.08	Аналитический метод	0.1	-
385	538916.19	2241506.08	Аналитический метод	0.1	-
386	538905.12	2241503.26	Аналитический метод	0.1	-
387	538899.63	2241500.24	Аналитический метод	0.1	-
388	538893.32	2241493.84	Аналитический метод	0.1	-
389	538877.32	2241497.94	Аналитический метод	0.1	-

Сведения о местоположении границ объекта					
1. Система координат МСК-59, зона 2					
2. Сведения о характерных точках границ объекта					
Обозначение характерных точек границ	Координаты, м		Метод определения координат характерной точки	Средняя квадратическая погрешность положения характерной точки (Mt), м	Описание обозначения точки на местности (при наличии)
	X	Y			
390	538858.27	2241504.12	Аналитический метод	0.1	-
391	538856.19	2241511.21	Аналитический метод	0.1	-
392	538852.84	2241516.50	Аналитический метод	0.1	-
393	538844.58	2241524.85	Аналитический метод	0.1	-
394	538839.09	2241527.87	Аналитический метод	0.1	-
395	538831.95	2241529.98	Аналитический метод	0.1	-
396	538770.05	2241551.95	Аналитический метод	0.1	-
397	538715.77	2241575.90	Аналитический метод	0.1	-
398	538668.71	2241598.12	Аналитический метод	0.1	-
399	538610.45	2241627.33	Аналитический метод	0.1	-
400	538500.76	2241681.20	Аналитический метод	0.1	-
401	538384.45	2241739.42	Аналитический метод	0.1	-
402	538324.25	2241768.65	Аналитический метод	0.1	-
403	538260.28	2241800.16	Аналитический метод	0.1	-
404	538206.23	2241828.94	Аналитический метод	0.1	-
405	538146.10	2241861.71	Аналитический метод	0.1	-
406	538089.23	2241891.25	Аналитический метод	0.1	-
407	538042.04	2241916.85	Аналитический метод	0.1	-
408	537999.99	2241942.01	Аналитический метод	0.1	-
409	537963.64	2241963.79	Аналитический метод	0.1	-
410	537951.48	2241969.79	Аналитический метод	0.1	-
411	537883.11	2241997.34	Аналитический метод	0.1	-
412	537867.82	2241997.99	Аналитический метод	0.1	-
413	537831.12	2242017.83	Аналитический метод	0.1	-
414	537779.92	2242039.99	Аналитический метод	0.1	-
415	537723.45	2242069.08	Аналитический метод	0.1	-
416	537721.08	2242062.38	Аналитический метод	0.1	-
417	537715.89	2242064.20	Аналитический метод	0.1	-
418	537711.28	2242075.26	Аналитический метод	0.1	-
419	537674.68	2242094.10	Аналитический метод	0.1	-
420	537616.64	2242123.42	Аналитический метод	0.1	-
421	537559.19	2242154.48	Аналитический метод	0.1	-
422	537501.98	2242182.78	Аналитический метод	0.1	-
423	537442.98	2242210.67	Аналитический метод	0.1	-
424	537383.40	2242241.63	Аналитический метод	0.1	-
425	537327.05	2242270.36	Аналитический метод	0.1	-
426	537224.72	2242322.87	Аналитический метод	0.1	-
427	537218.69	2242324.05	Аналитический метод	0.1	-
428	537218.77	2242325.96	Аналитический метод	0.1	-
429	537206.76	2242332.13	Аналитический метод	0.1	-
430	537160.95	2242353.93	Аналитический метод	0.1	-
431	537093.39	2242387.19	Аналитический метод	0.1	-
432	537082.07	2242393.98	Аналитический метод	0.1	-
433	537056.92	2242406.35	Аналитический метод	0.1	-
434	537050.85	2242407.90	Аналитический метод	0.1	-
435	537044.35	2242407.89	Аналитический метод	0.1	-
436	537038.52	2242406.35	Аналитический метод	0.1	-

Сведения о местоположении границ объекта					
1. Система координат МСК-59, зона 2					
2. Сведения о характерных точках границ объекта					
Обозначение характерных точек границ	Координаты, м		Метод определения координат характерной точки	Средняя квадратическая погрешность положения характерной точки (Mt), м	Описание обозначения точки на местности (при наличии)
	X	Y			
437	537028.23	2242400.82	Аналитический метод	0.1	-
438	537015.00	2242391.92	Аналитический метод	0.1	-
439	536939.59	2242463.33	Аналитический метод	0.1	-
440	536854.59	2242542.04	Аналитический метод	0.1	-
441	536851.84	2242543.85	Аналитический метод	0.1	-
442	536848.66	2242544.66	Аналитический метод	0.1	-
443	536845.41	2242544.41	Аналитический метод	0.1	-
444	536809.88	2242535.66	Аналитический метод	0.1	-
445	536734.52	2242574.92	Аналитический метод	0.1	-
446	536662.46	2242613.18	Аналитический метод	0.1	-
447	536589.58	2242650.23	Аналитический метод	0.1	-
448	536580.19	2242653.12	Аналитический метод	0.1	-
449	536573.93	2242653.12	Аналитический метод	0.1	-
450	536563.62	2242650.68	Аналитический метод	0.1	-
451	536558.13	2242647.66	Аналитический метод	0.1	-
452	536547.44	2242640.50	Аналитический метод	0.1	-
453	536527.76	2242625.45	Аналитический метод	0.1	-
454	536481.92	2242634.12	Аналитический метод	0.1	-
455	536475.66	2242634.12	Аналитический метод	0.1	-
456	536463.08	2242630.55	Аналитический метод	0.1	-
457	536457.52	2242627.49	Аналитический метод	0.1	-
458	536441.29	2242610.91	Аналитический метод	0.1	-
459	536433.88	2242599.60	Аналитический метод	0.1	-
460	536426.98	2242592.32	Аналитический метод	0.1	-
461	536403.01	2242590.55	Аналитический метод	0.1	-
462	536360.60	2242581.79	Аналитический метод	0.1	-
463	536283.89	2242559.28	Аналитический метод	0.1	-
464	536257.59	2242550.64	Аналитический метод	0.1	-
465	536252.10	2242547.62	Аналитический метод	0.1	-
466	536240.68	2242540.69	Аналитический метод	0.1	-
467	536232.57	2242543.70	Аналитический метод	0.1	-
468	536187.57	2242553.50	Аналитический метод	0.1	-
469	536162.53	2242560.05	Аналитический метод	0.1	-
470	536130.23	2242566.44	Аналитический метод	0.1	-
471	534000.62	2243064.00	Аналитический метод	0.1	-
472	533950.30	2243076.60	Аналитический метод	0.1	-
473	533932.90	2243079.68	Аналитический метод	0.1	-
474	533947.80	2243112.30	Аналитический метод	0.1	-
475	533946.59	2243095.24	Аналитический метод	0.1	-
476	533958.22	2243094.42	Аналитический метод	0.1	-
477	533959.65	2243114.57	Аналитический метод	0.1	-
478	533949.00	2243115.33	Аналитический метод	0.1	-
479	533948.75	2243116.40	Аналитический метод	0.1	-
480	533948.02	2243117.13	Аналитический метод	0.1	-
481	533947.02	2243117.40	Аналитический метод	0.1	-
482	533946.02	2243117.13	Аналитический метод	0.1	-
483	533945.29	2243116.40	Аналитический метод	0.1	-

Сведения о местоположении границ объекта					
1. Система координат МСК-59, зона 2					
2. Сведения о характерных точках границ объекта					
Обозначение характерных точек границ	Координаты, м		Метод определения координат характерной точки	Средняя квадратическая погрешность положения характерной точки (Mt), м	Описание обозначения точки на местности (при наличии)
	X	Y			
484	533928.89	2243080.53	Аналитический метод	0.1	-
485	533911.32	2243087.12	Аналитический метод	0.1	-
486	533905.25	2243088.67	Аналитический метод	0.1	-
487	533892.55	2243088.70	Аналитический метод	0.1	-
488	533869.80	2243081.68	Аналитический метод	0.1	-
489	533838.61	2243072.28	Аналитический метод	0.1	-
490	533788.84	2243056.91	Аналитический метод	0.1	-
491	533756.94	2243047.55	Аналитический метод	0.1	-
492	533704.90	2243038.13	Аналитический метод	0.1	-
493	533697.46	2243036.22	Аналитический метод	0.1	-
494	533667.06	2243031.89	Аналитический метод	0.1	-
495	533671.87	2243036.06	Аналитический метод	0.1	-
496	533675.23	2243041.65	Аналитический метод	0.1	-
497	533674.46	2243048.08	Аналитический метод	0.1	-
498	533669.89	2243052.70	Аналитический метод	0.1	-
499	533663.45	2243053.54	Аналитический метод	0.1	-
500	533659.03	2243051.41	Аналитический метод	0.1	-
501	533645.55	2243039.41	Аналитический метод	0.1	-
502	533643.49	2243034.63	Аналитический метод	0.1	-
503	533597.72	2243029.05	Аналитический метод	0.1	-
504	533588.54	2243025.77	Аналитический метод	0.1	-
505	533584.38	2243026.37	Аналитический метод	0.1	-
506	533570.11	2243041.65	Аналитический метод	0.1	-
507	533570.86	2243041.70	Аналитический метод	0.1	-
508	533570.60	2243045.69	Аналитический метод	0.1	-
509	533565.61	2243045.36	Аналитический метод	0.1	-
510	533565.87	2243041.37	Аналитический метод	0.1	-
511	533567.48	2243041.48	Аналитический метод	0.1	-
512	533584.43	2243022.94	Аналитический метод	0.1	-
513	533579.64	2243015.79	Аналитический метод	0.1	-
514	533576.65	2243003.67	Аналитический метод	0.1	-
515	533576.28	2242965.83	Аналитический метод	0.1	-
516	533582.64	2242950.77	Аналитический метод	0.1	-
517	533588.96	2242945.54	Аналитический метод	0.1	-
518	533596.61	2242940.97	Аналитический метод	0.1	-
519	533596.16	2242881.46	Аналитический метод	0.1	-
520	533589.96	2242750.65	Аналитический метод	0.1	-
521	533586.99	2242691.72	Аналитический метод	0.1	-
522	533585.23	2242650.25	Аналитический метод	0.1	-
523	533583.24	2242643.08	Аналитический метод	0.1	-
524	533579.98	2242638.55	Аналитический метод	0.1	-
525	533550.94	2242614.47	Аналитический метод	0.1	-
526	533518.44	2242598.35	Аналитический метод	0.1	-
527	533462.18	2242577.78	Аналитический метод	0.1	-
528	533427.58	2242565.38	Аналитический метод	0.1	-
529	533416.17	2242561.99	Аналитический метод	0.1	-
530	533381.39	2242560.40	Аналитический метод	0.1	-

Сведения о местоположении границ объекта					
1. Система координат МСК-59, зона 2					
2. Сведения о характерных точках границ объекта					
Обозначение характерных точек границ	Координаты, м		Метод определения координат характерной точки	Средняя квадратическая погрешность положения характерной точки (Mt), м	Описание обозначения точки на местности (при наличии)
	X	Y			
531	533346.52	2242556.77	Аналитический метод	0.1	-
532	533293.81	2242551.84	Аналитический метод	0.1	-
533	533276.37	2242550.80	Аналитический метод	0.1	-
534	533260.73	2242550.77	Аналитический метод	0.1	-
535	533098.99	2242566.88	Аналитический метод	0.1	-
536	533036.39	2242572.88	Аналитический метод	0.1	-
537	532964.20	2242578.05	Аналитический метод	0.1	-
538	532829.49	2242589.86	Аналитический метод	0.1	-
539	532761.03	2242597.68	Аналитический метод	0.1	-
540	532689.75	2242604.79	Аналитический метод	0.1	-
541	532642.24	2242606.61	Аналитический метод	0.1	-
542	532490.71	2242622.18	Аналитический метод	0.1	-
543	532427.56	2242627.66	Аналитический метод	0.1	-
544	532360.07	2242632.12	Аналитический метод	0.1	-
545	532303.30	2242636.26	Аналитический метод	0.1	-
546	532183.65	2242646.00	Аналитический метод	0.1	-
547	532132.19	2242651.22	Аналитический метод	0.1	-
548	532056.37	2242659.17	Аналитический метод	0.1	-
549	531946.07	2242669.59	Аналитический метод	0.1	-
550	531783.70	2242686.97	Аналитический метод	0.1	-
551	531709.29	2242695.57	Аналитический метод	0.1	-
552	531664.91	2242699.22	Аналитический метод	0.1	-
553	531622.11	2242702.97	Аналитический метод	0.1	-
554	531578.59	2242707.51	Аналитический метод	0.1	-
555	531497.81	2242716.36	Аналитический метод	0.1	-
556	531348.27	2242731.38	Аналитический метод	0.1	-
557	531237.96	2242740.21	Аналитический метод	0.1	-
558	531177.53	2242748.46	Аналитический метод	0.1	-
559	531025.36	2242769.62	Аналитический метод	0.1	-
560	530950.14	2242781.30	Аналитический метод	0.1	-
561	530922.88	2242786.53	Аналитический метод	0.1	-
562	530858.31	2242797.39	Аналитический метод	0.1	-
563	530715.24	2242823.36	Аналитический метод	0.1	-
564	530625.63	2242840.42	Аналитический метод	0.1	-
565	530559.04	2242852.58	Аналитический метод	0.1	-
566	530408.21	2242878.20	Аналитический метод	0.1	-
567	530368.00	2242885.55	Аналитический метод	0.1	-
568	530367.13	2242882.48	Аналитический метод	0.1	-
569	530328.17	2242890.03	Аналитический метод	0.1	-
570	529888.37	2242973.01	Аналитический метод	0.1	-
571	529870.78	2242976.74	Аналитический метод	0.1	-
572	529850.25	2242979.84	Аналитический метод	0.1	-
573	529843.99	2242979.84	Аналитический метод	0.1	-
574	529832.68	2242977.14	Аналитический метод	0.1	-
575	529802.17	2242963.84	Аналитический метод	0.1	-
576	529721.54	2242923.91	Аналитический метод	0.1	-
577	529704.25	2242957.85	Аналитический метод	0.1	-

Сведения о местоположении границ объекта					
1. Система координат МСК-59, зона 2					
2. Сведения о характерных точках границ объекта					
Обозначение характерных точек границ	Координаты, м		Метод определения координат характерной точки	Средняя квадратическая погрешность положения характерной точки (Mt), м	Описание обозначения точки на местности (при наличии)
	X	Y			
578	529698.37	2242965.79	Аналитический метод	0.1	-
579	529689.98	2242972.30	Аналитический метод	0.1	-
580	529682.17	2242974.90	Аналитический метод	0.1	-
581	529669.81	2242974.79	Аналитический метод	0.1	-
582	529663.74	2242973.24	Аналитический метод	0.1	-
583	529638.65	2242962.35	Аналитический метод	0.1	-
584	529634.34	2242962.49	Аналитический метод	0.1	-
585	529626.39	2242964.72	Аналитический метод	0.1	-
586	529547.22	2242977.83	Аналитический метод	0.1	-
587	529479.46	2242985.68	Аналитический метод	0.1	-
588	529408.75	2242996.20	Аналитический метод	0.1	-
589	529323.55	2243015.62	Аналитический метод	0.1	-
590	529241.98	2243034.81	Аналитический метод	0.1	-
591	529132.25	2243060.94	Аналитический метод	0.1	-
592	529125.99	2243060.94	Аналитический метод	0.1	-
593	529119.92	2243059.39	Аналитический метод	0.1	-
594	529107.60	2243053.04	Аналитический метод	0.1	-
595	529097.54	2243045.73	Аналитический метод	0.1	-
596	529001.11	2242954.64	Аналитический метод	0.1	-
597	528990.62	2242940.49	Аналитический метод	0.1	-
598	528987.27	2242935.20	Аналитический метод	0.1	-
599	528985.33	2242929.24	Аналитический метод	0.1	-
600	528984.50	2242910.69	Аналитический метод	0.1	-
601	528986.75	2242880.53	Аналитический метод	0.1	-
602	528988.02	2242861.56	Аналитический метод	0.1	-
603	528990.75	2242862.55	Аналитический метод	0.1	-
604	528991.22	2242849.76	Аналитический метод	0.1	-
605	528988.90	2242849.49	Аналитический метод	0.1	-
606	528993.53	2242788.93	Аналитический метод	0.1	-
607	528997.02	2242720.62	Аналитический метод	0.1	-
608	528998.12	2242696.95	Аналитический метод	0.1	-
609	528970.78	2242689.94	Аналитический метод	0.1	-
610	528888.29	2242660.31	Аналитический метод	0.1	-
611	528858.35	2242643.59	Аналитический метод	0.1	-
612	528839.71	2242636.85	Аналитический метод	0.1	-
613	528796.24	2242621.89	Аналитический метод	0.1	-
614	528723.57	2242601.24	Аналитический метод	0.1	-
615	528688.09	2242589.56	Аналитический метод	0.1	-
616	528627.69	2242568.41	Аналитический метод	0.1	-
617	528588.86	2242558.51	Аналитический метод	0.1	-
618	528572.68	2242556.80	Аналитический метод	0.1	-
619	528509.41	2242551.33	Аналитический метод	0.1	-
620	528463.07	2242547.81	Аналитический метод	0.1	-
621	528415.25	2242544.94	Аналитический метод	0.1	-
622	528351.59	2242540.25	Аналитический метод	0.1	-
623	528197.20	2242529.54	Аналитический метод	0.1	-
624	528143.86	2242525.30	Аналитический метод	0.1	-

Сведения о местоположении границ объекта					
1. Система координат МСК-59, зона 2					
2. Сведения о характерных точках границ объекта					
Обозначение характерных точек границ	Координаты, м		Метод определения координат характерной точки	Средняя квадратическая погрешность положения характерной точки (Mt), м	Описание обозначения точки на местности (при наличии)
	X	Y			
625	528087.79	2242520.25	Аналитический метод	0.1	-
626	528052.86	2242518.42	Аналитический метод	0.1	-
627	527997.32	2242514.90	Аналитический метод	0.1	-
628	527874.88	2242505.43	Аналитический метод	0.1	-
629	527762.54	2242497.22	Аналитический метод	0.1	-
630	527658.51	2242487.25	Аналитический метод	0.1	-
631	527581.63	2242481.60	Аналитический метод	0.1	-
632	527560.76	2242480.57	Аналитический метод	0.1	-
633	527533.76	2242479.61	Аналитический метод	0.1	-
634	527526.82	2242480.25	Аналитический метод	0.1	-
635	527511.50	2242483.13	Аналитический метод	0.1	-
636	527460.44	2242493.10	Аналитический метод	0.1	-
637	527412.23	2242502.87	Аналитический метод	0.1	-
638	527254.14	2242539.04	Аналитический метод	0.1	-
639	527211.12	2242548.05	Аналитический метод	0.1	-
640	527157.60	2242557.77	Аналитический метод	0.1	-
641	526981.21	2242596.76	Аналитический метод	0.1	-
642	526905.13	2242614.14	Аналитический метод	0.1	-
643	526869.53	2242617.91	Аналитический метод	0.1	-
644	526799.83	2242625.26	Аналитический метод	0.1	-
645	526763.51	2242624.95	Аналитический метод	0.1	-
646	526733.53	2242626.40	Аналитический метод	0.1	-
647	526725.41	2242628.75	Аналитический метод	0.1	-
648	526689.70	2242640.60	Аналитический метод	0.1	-
649	526641.22	2242641.92	Аналитический метод	0.1	-
650	526600.02	2242641.38	Аналитический метод	0.1	-
651	526592.76	2242644.62	Аналитический метод	0.1	-
652	526568.78	2242656.20	Аналитический метод	0.1	-
653	526562.71	2242657.75	Аналитический метод	0.1	-
654	526533.83	2242661.93	Аналитический метод	0.1	-
655	526442.65	2242670.25	Аналитический метод	0.1	-
656	526431.15	2242671.38	Аналитический метод	0.1	-
657	526424.89	2242671.38	Аналитический метод	0.1	-
658	526418.82	2242669.83	Аналитический метод	0.1	-
659	526410.83	2242665.07	Аналитический метод	0.1	-
660	526406.26	2242660.78	Аналитический метод	0.1	-
661	526390.30	2242637.30	Аналитический метод	0.1	-
662	526340.21	2242569.86	Аналитический метод	0.1	-
663	526312.57	2242525.30	Аналитический метод	0.1	-
664	526297.03	2242515.53	Аналитический метод	0.1	-
665	526030.83	2242545.55	Аналитический метод	0.1	-
666	525730.11	2242579.63	Аналитический метод	0.1	-
667	525680.00	2242586.72	Аналитический метод	0.1	-
668	525618.49	2242595.81	Аналитический метод	0.1	-
669	525594.28	2242600.18	Аналитический метод	0.1	-
670	525546.05	2242604.45	Аналитический метод	0.1	-
671	525458.86	2242613.50	Аналитический метод	0.1	-

Сведения о местоположении границ объекта					
1. Система координат МСК-59, зона 2					
2. Сведения о характерных точках границ объекта					
Обозначение характерных точек границ	Координаты, м		Метод определения координат характерной точки	Средняя квадратическая погрешность положения характерной точки (Mt), м	Описание обозначения точки на местности (при наличии)
	X	Y			
672	525419.26	2242617.76	Аналитический метод	0.1	-
673	525331.69	2242629.84	Аналитический метод	0.1	-
674	525251.95	2242639.42	Аналитический метод	0.1	-
675	525213.70	2242644.45	Аналитический метод	0.1	-
676	524819.37	2242688.82	Аналитический метод	0.1	-
677	524724.55	2242698.28	Аналитический метод	0.1	-
678	524715.54	2242686.28	Аналитический метод	0.1	-
679	524701.93	2242668.45	Аналитический метод	0.1	-
680	524668.01	2242670.49	Аналитический метод	0.1	-
681	524624.56	2242671.26	Аналитический метод	0.1	-
682	524603.73	2242674.39	Аналитический метод	0.1	-
683	524580.69	2242679.70	Аналитический метод	0.1	-
684	524558.54	2242680.94	Аналитический метод	0.1	-
685	524505.91	2242679.14	Аналитический метод	0.1	-
686	524482.90	2242679.08	Аналитический метод	0.1	-
687	524442.60	2242677.71	Аналитический метод	0.1	-
688	524433.15	2242660.43	Аналитический метод	0.1	-
689	524397.20	2242659.87	Аналитический метод	0.1	-
690	524355.69	2242661.46	Аналитический метод	0.1	-
691	524225.27	2242661.74	Аналитический метод	0.1	-
692	524188.33	2242661.62	Аналитический метод	0.1	-
693	524138.11	2242659.90	Аналитический метод	0.1	-
694	524091.38	2242656.88	Аналитический метод	0.1	-
695	524061.91	2242654.34	Аналитический метод	0.1	-
696	523935.15	2242640.93	Аналитический метод	0.1	-
697	523874.60	2242631.70	Аналитический метод	0.1	-
698	523823.87	2242624.26	Аналитический метод	0.1	-
699	523781.72	2242618.66	Аналитический метод	0.1	-
700	523693.62	2242608.06	Аналитический метод	0.1	-
701	523644.09	2242600.90	Аналитический метод	0.1	-
702	523550.59	2242589.78	Аналитический метод	0.1	-
703	523359.26	2242569.06	Аналитический метод	0.1	-
704	523296.22	2242562.45	Аналитический метод	0.1	-
705	523159.75	2242549.20	Аналитический метод	0.1	-
706	523066.99	2242540.63	Аналитический метод	0.1	-
707	523067.61	2242557.53	Аналитический метод	0.1	-
708	523047.92	2242557.40	Аналитический метод	0.1	-
709	523019.32	2242555.16	Аналитический метод	0.1	-
710	523003.62	2242553.83	Аналитический метод	0.1	-
711	522995.12	2242553.32	Аналитический метод	0.1	-
712	522981.28	2242550.12	Аналитический метод	0.1	-
713	522951.88	2242544.79	Аналитический метод	0.1	-
714	522906.61	2242538.96	Аналитический метод	0.1	-
715	522868.76	2242532.70	Аналитический метод	0.1	-
716	522870.60	2242513.60	Аналитический метод	0.1	-
717	522600.40	2242478.11	Аналитический метод	0.1	-
718	522548.88	2242472.99	Аналитический метод	0.1	-

Сведения о местоположении границ объекта					
1. Система координат МСК-59, зона 2					
2. Сведения о характерных точках границ объекта					
Обозначение характерных точек границ	Координаты, м		Метод определения координат характерной точки	Средняя квадратическая погрешность положения характерной точки (Mt), м	Описание обозначения точки на местности (при наличии)
	X	Y			
719	522511.12	2242468.54	Аналитический метод	0.1	-
720	522486.90	2242464.37	Аналитический метод	0.1	-
721	522466.84	2242454.70	Аналитический метод	0.1	-
722	522453.67	2242446.06	Аналитический метод	0.1	-
723	522422.14	2242420.75	Аналитический метод	0.1	-
724	522389.57	2242393.90	Аналитический метод	0.1	-
725	522316.51	2242322.42	Аналитический метод	0.1	-
726	522189.56	2242208.10	Аналитический метод	0.1	-
727	522156.27	2242182.66	Аналитический метод	0.1	-
728	522120.68	2242154.54	Аналитический метод	0.1	-
729	522089.37	2242127.14	Аналитический метод	0.1	-
730	522020.18	2242063.33	Аналитический метод	0.1	-
731	522012.16	2242083.10	Аналитический метод	0.1	-
732	521990.17	2242063.02	Аналитический метод	0.1	-
733	521970.99	2242045.92	Аналитический метод	0.1	-
734	521942.72	2242021.12	Аналитический метод	0.1	-
735	521907.74	2241989.60	Аналитический метод	0.1	-
736	521854.67	2241941.35	Аналитический метод	0.1	-
737	521823.30	2241909.85	Аналитический метод	0.1	-
738	521810.42	2241890.65	Аналитический метод	0.1	-
739	521713.40	2241739.24	Аналитический метод	0.1	-
740	521674.30	2241716.50	Аналитический метод	0.1	-
741	521657.33	2241706.30	Аналитический метод	0.1	-
742	521653.39	2241702.86	Аналитический метод	0.1	-
743	521648.82	2241698.57	Аналитический метод	0.1	-
744	521602.19	2241629.86	Аналитический метод	0.1	-
745	521576.24	2241579.14	Аналитический метод	0.1	-
746	521562.37	2241548.22	Аналитический метод	0.1	-
747	521537.12	2241492.98	Аналитический метод	0.1	-
748	521527.02	2241471.26	Аналитический метод	0.1	-
749	521521.09	2241438.32	Аналитический метод	0.1	-
750	521469.96	2241366.03	Аналитический метод	0.1	-
751	521460.52	2241366.10	Аналитический метод	0.1	-
752	521443.29	2241341.19	Аналитический метод	0.1	-
753	521406.96	2241290.31	Аналитический метод	0.1	-
754	521362.83	2241226.05	Аналитический метод	0.1	-
755	521260.46	2241075.12	Аналитический метод	0.1	-
756	521230.85	2241033.33	Аналитический метод	0.1	-
757	521177.46	2240959.71	Аналитический метод	0.1	-
758	521160.50	2240935.87	Аналитический метод	0.1	-
759	521142.19	2240909.30	Аналитический метод	0.1	-
760	521123.95	2240883.37	Аналитический метод	0.1	-
761	521088.71	2240835.17	Аналитический метод	0.1	-
762	521043.93	2240781.72	Аналитический метод	0.1	-
763	521032.30	2240768.62	Аналитический метод	0.1	-
764	521028.95	2240763.33	Аналитический метод	0.1	-
765	521025.51	2240754.38	Аналитический метод	0.1	-

Сведения о местоположении границ объекта					
1. Система координат МСК-59, зона 2					
2. Сведения о характерных точках границ объекта					
Обозначение характерных точек границ	Координаты, м		Метод определения координат характерной точки	Средняя квадратическая погрешность положения характерной точки (Mt), м	Описание обозначения точки на местности (при наличии)
	X	Y			
766	521024.53	2240743.14	Аналитический метод	0.1	-
767	521027.63	2240721.34	Аналитический метод	0.1	-
768	521028.44	2240701.04	Аналитический метод	0.1	-
769	521017.27	2240666.90	Аналитический метод	0.1	-
770	520967.99	2240528.60	Аналитический метод	0.1	-
771	520942.87	2240539.82	Аналитический метод	0.1	-
772	520882.63	2240563.63	Аналитический метод	0.1	-
773	520875.98	2240565.26	Аналитический метод	0.1	-
774	520867.77	2240564.74	Аналитический метод	0.1	-
775	520860.77	2240562.40	Аналитический метод	0.1	-
776	520854.03	2240557.66	Аналитический метод	0.1	-
777	520847.52	2240548.56	Аналитический метод	0.1	-
778	520829.76	2240513.99	Аналитический метод	0.1	-
779	520778.53	2240418.07	Аналитический метод	0.1	-
780	520744.52	2240358.58	Аналитический метод	0.1	-
781	520702.49	2240286.95	Аналитический метод	0.1	-
782	520651.08	2240200.86	Аналитический метод	0.1	-
783	520607.44	2240128.58	Аналитический метод	0.1	-
784	520555.92	2240041.24	Аналитический метод	0.1	-
785	520472.74	2239896.90	Аналитический метод	0.1	-
786	520459.27	2239875.85	Аналитический метод	0.1	-
787	520420.97	2239841.99	Аналитический метод	0.1	-
788	520413.65	2239838.16	Аналитический метод	0.1	-
789	520357.67	2239809.98	Аналитический метод	0.1	-
790	520327.53	2239796.28	Аналитический метод	0.1	-
791	520293.36	2239781.65	Аналитический метод	0.1	-
792	520225.83	2239753.69	Аналитический метод	0.1	-
793	520165.57	2239725.81	Аналитический метод	0.1	-
794	520106.88	2239695.88	Аналитический метод	0.1	-
795	520077.81	2239681.75	Аналитический метод	0.1	-
796	520052.46	2239669.67	Аналитический метод	0.1	-
797	520029.85	2239659.76	Аналитический метод	0.1	-
798	519997.56	2239646.70	Аналитический метод	0.1	-
799	519965.84	2239636.71	Аналитический метод	0.1	-
800	519915.12	2239622.67	Аналитический метод	0.1	-
801	519876.63	2239607.02	Аналитический метод	0.1	-
802	519850.73	2239595.81	Аналитический метод	0.1	-
803	519826.20	2239586.85	Аналитический метод	0.1	-
804	519750.74	2239544.22	Аналитический метод	0.1	-
805	519708.92	2239522.22	Аналитический метод	0.1	-
806	519706.07	2239500.58	Аналитический метод	0.1	-
807	519701.18	2239495.82	Аналитический метод	0.1	-
808	519613.88	2239460.40	Аналитический метод	0.1	-
809	519559.60	2239435.78	Аналитический метод	0.1	-
810	519467.13	2239399.05	Аналитический метод	0.1	-
811	519416.64	2239383.92	Аналитический метод	0.1	-
812	519410.53	2239391.33	Аналитический метод	0.1	-

Сведения о местоположении границ объекта					
1. Система координат МСК-59, зона 2					
2. Сведения о характерных точках границ объекта					
Обозначение характерных точек границ	Координаты, м		Метод определения координат характерной точки	Средняя квадратическая погрешность положения характерной точки (Mt), м	Описание обозначения точки на местности (при наличии)
	X	Y			
813	519334.91	2239364.95	Аналитический метод	0.1	-
814	519238.54	2239329.73	Аналитический метод	0.1	-
815	519173.01	2239306.97	Аналитический метод	0.1	-
816	519147.69	2239298.69	Аналитический метод	0.1	-
817	519142.20	2239295.67	Аналитический метод	0.1	-
818	519136.17	2239290.48	Аналитический метод	0.1	-
819	519132.81	2239285.18	Аналитический метод	0.1	-
820	519130.03	2239277.05	Аналитический метод	0.1	-
821	519129.65	2239274.11	Аналитический метод	0.1	-
822	519117.21	2239269.84	Аналитический метод	0.1	-
823	519108.27	2239267.36	Аналитический метод	0.1	-
824	519048.97	2239242.91	Аналитический метод	0.1	-
825	518989.89	2239227.26	Аналитический метод	0.1	-
826	518712.19	2239142.14	Аналитический метод	0.1	-
827	518679.42	2239133.87	Аналитический метод	0.1	-
828	518575.49	2239098.46	Аналитический метод	0.1	-
829	518434.53	2239053.17	Аналитический метод	0.1	-
830	518378.63	2239032.71	Аналитический метод	0.1	-
831	518309.99	2239009.24	Аналитический метод	0.1	-
832	518280.66	2238999.75	Аналитический метод	0.1	-
833	518187.34	2238970.88	Аналитический метод	0.1	-
834	518112.94	2238957.50	Аналитический метод	0.1	-
835	518062.52	2238948.36	Аналитический метод	0.1	-
836	517974.40	2238919.98	Аналитический метод	0.1	-
837	517940.57	2238908.17	Аналитический метод	0.1	-
838	517819.83	2238866.20	Аналитический метод	0.1	-
839	517811.76	2238861.91	Аналитический метод	0.1	-
840	517787.11	2238847.16	Аналитический метод	0.1	-
841	517737.98	2238815.51	Аналитический метод	0.1	-
842	517633.35	2238745.01	Аналитический метод	0.1	-
843	517574.57	2238705.03	Аналитический метод	0.1	-
844	517562.14	2238696.67	Аналитический метод	0.1	-
845	517558.48	2238693.10	Аналитический метод	0.1	-
846	517555.25	2238688.67	Аналитический метод	0.1	-
847	517552.53	2238682.18	Аналитический метод	0.1	-
848	517551.40	2238672.84	Аналитический метод	0.1	-
849	517548.05	2238506.80	Аналитический метод	0.1	-
850	517545.50	2238382.96	Аналитический метод	0.1	-
851	517429.16	2238384.70	Аналитический метод	0.1	-
852	517387.56	2238386.00	Аналитический метод	0.1	-
853	517319.77	2238386.75	Аналитический метод	0.1	-
854	517236.99	2238388.18	Аналитический метод	0.1	-
855	517193.32	2238387.88	Аналитический метод	0.1	-
856	517172.23	2238391.09	Аналитический метод	0.1	-
857	517160.90	2238394.11	Аналитический метод	0.1	-
858	517154.64	2238394.11	Аналитический метод	0.1	-
859	517145.61	2238392.22	Аналитический метод	0.1	-

Сведения о местоположении границ объекта					
1. Система координат МСК-59, зона 2					
2. Сведения о характерных точках границ объекта					
Обозначение характерных точек границ	Координаты, м		Метод определения координат характерной точки	Средняя квадратическая погрешность положения характерной точки (Mt), м	Описание обозначения точки на местности (при наличии)
	X	Y			
860	517138.07	2238388.08	Аналитический метод	0.1	-
861	517132.74	2238383.13	Аналитический метод	0.1	-
862	517106.14	2238357.18	Аналитический метод	0.1	-
863	517089.01	2238341.37	Аналитический метод	0.1	-
864	517043.22	2238302.31	Аналитический метод	0.1	-
865	516974.08	2238243.60	Аналитический метод	0.1	-
866	516923.53	2238199.63	Аналитический метод	0.1	-
867	516900.24	2238181.61	Аналитический метод	0.1	-
868	516872.41	2238142.26	Аналитический метод	0.1	-
869	516774.22	2238104.30	Аналитический метод	0.1	-
870	516743.40	2238095.18	Аналитический метод	0.1	-
871	516706.56	2238079.98	Аналитический метод	0.1	-
872	516636.13	2238050.02	Аналитический метод	0.1	-
873	516572.72	2238022.06	Аналитический метод	0.1	-
874	516480.46	2237979.83	Аналитический метод	0.1	-
875	516461.31	2237971.07	Аналитический метод	0.1	-
876	516431.19	2237957.10	Аналитический метод	0.1	-
877	516414.19	2237949.65	Аналитический метод	0.1	-
878	516385.19	2237945.13	Аналитический метод	0.1	-
879	516342.55	2237939.23	Аналитический метод	0.1	-
880	516330.97	2237933.30	Аналитический метод	0.1	-
881	516314.19	2237934.39	Аналитический метод	0.1	-
882	516250.49	2237923.48	Аналитический метод	0.1	-
883	516239.91	2237922.75	Аналитический метод	0.1	-
884	516212.82	2237922.10	Аналитический метод	0.1	-
885	516162.71	2237923.75	Аналитический метод	0.1	-
886	516148.68	2237922.90	Аналитический метод	0.1	-
887	516132.39	2237918.40	Аналитический метод	0.1	-
888	516129.80	2237918.18	Аналитический метод	0.1	-
889	516025.62	2237926.83	Аналитический метод	0.1	-
890	515996.22	2237929.05	Аналитический метод	0.1	-
891	515898.23	2237937.61	Аналитический метод	0.1	-
892	515843.00	2237941.41	Аналитический метод	0.1	-
893	515809.07	2237940.16	Аналитический метод	0.1	-
894	515803.00	2237938.61	Аналитический метод	0.1	-
895	515713.00	2237902.35	Аналитический метод	0.1	-
896	515692.03	2237891.14	Аналитический метод	0.1	-
897	515672.76	2237875.22	Аналитический метод	0.1	-
898	515669.89	2237873.12	Аналитический метод	0.1	-
899	515661.41	2237877.96	Аналитический метод	0.1	-
900	515651.35	2237880.87	Аналитический метод	0.1	-
901	515645.09	2237880.87	Аналитический метод	0.1	-
902	515634.92	2237878.09	Аналитический метод	0.1	-
903	515526.50	2237838.60	Аналитический метод	0.1	-
904	515440.97	2237808.59	Аналитический метод	0.1	-
905	515394.23	2237789.59	Аналитический метод	0.1	-
906	515368.06	2237778.78	Аналитический метод	0.1	-

Сведения о местоположении границ объекта					
1. Система координат МСК-59, зона 2					
2. Сведения о характерных точках границ объекта					
Обозначение характерных точек границ	Координаты, м		Метод определения координат характерной точки	Средняя квадратическая погрешность положения характерной точки (Mt), м	Описание обозначения точки на местности (при наличии)
	X	Y			
907	515339.23	2237770.68	Аналитический метод	0.1	-
908	515312.60	2237766.93	Аналитический метод	0.1	-
909	515296.75	2237765.02	Аналитический метод	0.1	-
910	515185.68	2237755.25	Аналитический метод	0.1	-
911	515168.05	2237754.18	Аналитический метод	0.1	-
912	515127.50	2237746.33	Аналитический метод	0.1	-
913	515099.12	2237745.58	Аналитический метод	0.1	-
914	515023.49	2237736.00	Аналитический метод	0.1	-
915	515009.53	2237733.95	Аналитический метод	0.1	-
916	514979.84	2237736.23	Аналитический метод	0.1	-
917	514954.71	2237736.85	Аналитический метод	0.1	-
918	514925.59	2237736.59	Аналитический метод	0.1	-
919	514920.94	2237733.34	Аналитический метод	0.1	-
920	514910.20	2237730.66	Аналитический метод	0.1	-
921	514903.22	2237736.09	Аналитический метод	0.1	-
922	514901.42	2237737.16	Аналитический метод	0.1	-
923	514842.72	2237736.68	Аналитический метод	0.1	-
924	514806.63	2237735.36	Аналитический метод	0.1	-
925	514777.79	2237733.82	Аналитический метод	0.1	-
926	514761.20	2237732.15	Аналитический метод	0.1	-
927	514758.84	2237733.05	Аналитический метод	0.1	-
928	514693.39	2237730.35	Аналитический метод	0.1	-
929	514650.12	2237728.21	Аналитический метод	0.1	-
930	514616.59	2237725.15	Аналитический метод	0.1	-
931	514559.01	2237716.62	Аналитический метод	0.1	-
932	514465.23	2237697.74	Аналитический метод	0.1	-
933	514401.19	2237683.91	Аналитический метод	0.1	-
934	514335.28	2237669.36	Аналитический метод	0.1	-
935	514271.06	2237652.26	Аналитический метод	0.1	-
936	514221.71	2237633.93	Аналитический метод	0.1	-
937	514175.12	2237614.42	Аналитический метод	0.1	-
938	514099.45	2237583.55	Аналитический метод	0.1	-
939	513989.41	2237535.68	Аналитический метод	0.1	-
940	513948.74	2237518.20	Аналитический метод	0.1	-
941	513903.97	2237498.29	Аналитический метод	0.1	-
942	513843.60	2237470.94	Аналитический метод	0.1	-
943	513828.23	2237460.07	Аналитический метод	0.1	-
944	513814.00	2237450.04	Аналитический метод	0.1	-
945	513769.53	2237428.43	Аналитический метод	0.1	-
946	513747.72	2237418.02	Аналитический метод	0.1	-
947	513736.07	2237412.79	Аналитический метод	0.1	-
948	513727.01	2237409.01	Аналитический метод	0.1	-
949	513683.50	2237395.53	Аналитический метод	0.1	-
950	513645.51	2237376.79	Аналитический метод	0.1	-
951	513606.29	2237356.96	Аналитический метод	0.1	-
952	513577.33	2237346.03	Аналитический метод	0.1	-
953	513538.30	2237329.73	Аналитический метод	0.1	-

Сведения о местоположении границ объекта					
1. Система координат МСК-59, зона 2					
2. Сведения о характерных точках границ объекта					
Обозначение характерных точек границ	Координаты, м		Метод определения координат характерной точки	Средняя квадратическая погрешность положения характерной точки (Mt), м	Описание обозначения точки на местности (при наличии)
	X	Y			
954	513418.36	2237283.00	Аналитический метод	0.1	-
955	513365.81	2237262.98	Аналитический метод	0.1	-
956	513300.67	2237237.96	Аналитический метод	0.1	-
957	513208.77	2237202.78	Аналитический метод	0.1	-
958	513046.59	2237138.76	Аналитический метод	0.1	-
959	513000.58	2237121.19	Аналитический метод	0.1	-
960	512950.55	2237103.21	Аналитический метод	0.1	-
961	512869.58	2237079.65	Аналитический метод	0.1	-
962	512827.78	2237068.59	Аналитический метод	0.1	-
963	512797.26	2237059.56	Аналитический метод	0.1	-
964	512755.25	2237043.25	Аналитический метод	0.1	-
965	512703.44	2237023.46	Аналитический метод	0.1	-
966	512645.62	2237002.18	Аналитический метод	0.1	-
967	512572.71	2236973.21	Аналитический метод	0.1	-
968	512467.36	2236927.91	Аналитический метод	0.1	-
969	512376.85	2236885.85	Аналитический метод	0.1	-
970	512297.02	2236849.40	Аналитический метод	0.1	-
971	512188.03	2236795.52	Аналитический метод	0.1	-
972	512166.89	2236787.34	Аналитический метод	0.1	-
973	512131.51	2236776.59	Аналитический метод	0.1	-
974	512060.81	2236751.76	Аналитический метод	0.1	-
975	512055.32	2236748.74	Аналитический метод	0.1	-
976	512034.82	2236727.71	Аналитический метод	0.1	-
977	511979.57	2236659.23	Аналитический метод	0.1	-
978	511959.36	2236667.42	Аналитический метод	0.1	-
979	511952.35	2236649.40	Аналитический метод	0.1	-
980	511919.76	2236659.78	Аналитический метод	0.1	-
981	511936.23	2236676.06	Аналитический метод	0.1	-
982	511921.62	2236679.73	Аналитический метод	0.1	-
983	511915.36	2236679.73	Аналитический метод	0.1	-
984	511909.29	2236678.18	Аналитический метод	0.1	-
985	511903.37	2236674.85	Аналитический метод	0.1	-
986	511894.99	2236668.47	Аналитический метод	0.1	-
987	511886.89	2236661.89	Аналитический метод	0.1	-
988	511877.07	2236652.55	Аналитический метод	0.1	-
989	511839.16	2236610.85	Аналитический метод	0.1	-
990	511788.49	2236553.48	Аналитический метод	0.1	-
991	511747.17	2236507.35	Аналитический метод	0.1	-
992	511717.69	2236474.73	Аналитический метод	0.1	-
993	511624.93	2236376.49	Аналитический метод	0.1	-
994	511580.88	2236326.52	Аналитический метод	0.1	-
995	511559.10	2236302.42	Аналитический метод	0.1	-
996	511543.58	2236288.74	Аналитический метод	0.1	-
997	511510.67	2236255.45	Аналитический метод	0.1	-
998	511490.12	2236235.29	Аналитический метод	0.1	-
999	511482.06	2236228.82	Аналитический метод	0.1	-
1000	511471.42	2236223.20	Аналитический метод	0.1	-

Сведения о местоположении границ объекта					
1. Система координат МСК-59, зона 2					
2. Сведения о характерных точках границ объекта					
Обозначение характерных точек границ	Координаты, м		Метод определения координат характерной точки	Средняя квадратическая погрешность положения характерной точки (Mt), м	Описание обозначения точки на местности (при наличии)
	X	Y			
1001	511458.47	2236219.12	Аналитический метод	0.1	-
1002	511360.50	2236193.95	Аналитический метод	0.1	-
1003	511237.51	2236158.83	Аналитический метод	0.1	-
1004	511129.92	2236127.70	Аналитический метод	0.1	-
1005	511094.60	2236117.53	Аналитический метод	0.1	-
1006	511050.77	2236100.74	Аналитический метод	0.1	-
1007	511045.28	2236097.72	Аналитический метод	0.1	-
1008	511036.89	2236088.66	Аналитический метод	0.1	-
1009	511029.58	2236075.86	Аналитический метод	0.1	-
1010	511008.85	2236011.75	Аналитический метод	0.1	-
1011	510960.28	2235985.44	Аналитический метод	0.1	-
1012	510914.33	2235974.60	Аналитический метод	0.1	-
1013	510908.26	2235973.05	Аналитический метод	0.1	-
1014	510902.77	2235970.03	Аналитический метод	0.1	-
1015	510868.79	2235948.92	Аналитический метод	0.1	-
1016	510845.92	2235959.65	Аналитический метод	0.1	-
1017	510836.18	2235960.32	Аналитический метод	0.1	-
1018	510829.71	2235958.62	Аналитический метод	0.1	-
1019	510824.34	2235955.55	Аналитический метод	0.1	-
1020	510818.85	2235951.27	Аналитический метод	0.1	-
1021	510769.56	2235907.62	Аналитический метод	0.1	-
1022	510743.54	2235884.77	Аналитический метод	0.1	-
1023	510574.87	2235940.73	Аналитический метод	0.1	-
1024	510566.30	2235943.26	Аналитический метод	0.1	-
1025	510558.12	2235944.16	Аналитический метод	0.1	-
1026	510552.03	2235943.04	Аналитический метод	0.1	-
1027	510548.21	2235941.49	Аналитический метод	0.1	-
1028	510541.65	2235936.64	Аналитический метод	0.1	-
1029	510488.20	2235876.69	Аналитический метод	0.1	-
1030	510391.06	2235768.66	Аналитический метод	0.1	-
1031	510342.96	2235714.36	Аналитический метод	0.1	-
1032	510175.82	2235525.86	Аналитический метод	0.1	-
1033	510172.04	2235521.50	Аналитический метод	0.1	-
1034	510168.69	2235516.21	Аналитический метод	0.1	-
1035	510165.16	2235504.47	Аналитический метод	0.1	-
1036	510157.15	2235443.24	Аналитический метод	0.1	-
1037	510151.29	2235401.69	Аналитический метод	0.1	-
1038	510113.12	2235368.32	Аналитический метод	0.1	-
1039	509969.85	2235242.25	Аналитический метод	0.1	-
1040	509903.22	2235183.98	Аналитический метод	0.1	-
1041	509892.00	2235173.81	Аналитический метод	0.1	-
1042	509888.65	2235168.52	Аналитический метод	0.1	-
1043	509886.71	2235162.56	Аналитический метод	0.1	-
1044	509886.32	2235156.31	Аналитический метод	0.1	-
1045	509886.81	2235146.50	Аналитический метод	0.1	-
1046	509888.01	2235140.06	Аналитический метод	0.1	-
1047	509900.09	2235094.22	Аналитический метод	0.1	-

Сведения о местоположении границ объекта					
1. Система координат МСК-59, зона 2					
2. Сведения о характерных точках границ объекта					
Обозначение характерных точек границ	Координаты, м		Метод определения координат характерной точки	Средняя квадратическая погрешность положения характерной точки (Mt), м	Описание обозначения точки на местности (при наличии)
	X	Y			
1048	509889.94	2235083.51	Аналитический метод	0.1	-
1049	509877.62	2235064.20	Аналитический метод	0.1	-
1050	509867.51	2235051.25	Аналитический метод	0.1	-
1051	509859.23	2235042.33	Аналитический метод	0.1	-
1052	509818.14	2235012.39	Аналитический метод	0.1	-
1053	509799.94	2234999.30	Аналитический метод	0.1	-
1054	509790.87	2234992.73	Аналитический метод	0.1	-
1055	509786.30	2234988.44	Аналитический метод	0.1	-
1056	509775.70	2234974.31	Аналитический метод	0.1	-
1057	509759.44	2234944.87	Аналитический метод	0.1	-
1058	509735.94	2234901.39	Аналитический метод	0.1	-
1059	509707.29	2234849.67	Аналитический метод	0.1	-
1060	509701.22	2234839.53	Аналитический метод	0.1	-
1061	509692.22	2234825.14	Аналитический метод	0.1	-
1062	509674.45	2234802.58	Аналитический метод	0.1	-
1063	509663.55	2234788.75	Аналитический метод	0.1	-
1064	509659.23	2234781.63	Аналитический метод	0.1	-
1065	509657.29	2234775.67	Аналитический метод	0.1	-
1066	509656.90	2234769.42	Аналитический метод	0.1	-
1067	509658.46	2234761.83	Аналитический метод	0.1	-
1068	509661.66	2234753.74	Аналитический метод	0.1	-
1069	509629.68	2234714.46	Аналитический метод	0.1	-
1070	509553.34	2234615.97	Аналитический метод	0.1	-
1071	509517.51	2234570.72	Аналитический метод	0.1	-
1072	509481.57	2234526.38	Аналитический метод	0.1	-
1073	509445.95	2234482.93	Аналитический метод	0.1	-
1074	509410.02	2234437.11	Аналитический метод	0.1	-
1075	509372.72	2234387.92	Аналитический метод	0.1	-
1076	509334.35	2234339.27	Аналитический метод	0.1	-
1077	509262.59	2234248.59	Аналитический метод	0.1	-
1078	509252.38	2234249.41	Аналитический метод	0.1	-
1079	509246.41	2234247.90	Аналитический метод	0.1	-
1080	509240.82	2234244.84	Аналитический метод	0.1	-
1081	509236.09	2234240.37	Аналитический метод	0.1	-
1082	509220.82	2234221.52	Аналитический метод	0.1	-
1083	509217.47	2234216.23	Аналитический метод	0.1	-
1084	509212.52	2234199.68	Аналитический метод	0.1	-
1085	509212.13	2234193.43	Аналитический метод	0.1	-
1086	509212.65	2234187.24	Аналитический метод	0.1	-
1087	509213.82	2234181.09	Аналитический метод	0.1	-
1088	509225.83	2234153.35	Аналитический метод	0.1	-
1089	509241.68	2234091.78	Аналитический метод	0.1	-
1090	509245.61	2234030.85	Аналитический метод	0.1	-
1091	509248.81	2233980.77	Аналитический метод	0.1	-
1092	509149.42	2233968.04	Аналитический метод	0.1	-
1093	509070.78	2233958.57	Аналитический метод	0.1	-
1094	509027.23	2233953.35	Аналитический метод	0.1	-

Сведения о местоположении границ объекта					
1. Система координат МСК-59, зона 2					
2. Сведения о характерных точках границ объекта					
Обозначение характерных точек границ	Координаты, м		Метод определения координат характерной точки	Средняя квадратическая погрешность положения характерной точки (Mt), м	Описание обозначения точки на местности (при наличии)
	X	Y			
1095	509021.16	2233951.80	Аналитический метод	0.1	-
1096	509016.13	2233950.39	Аналитический метод	0.1	-
1097	509010.64	2233947.37	Аналитический метод	0.1	-
1098	508986.20	2233925.23	Аналитический метод	0.1	-
1099	508982.85	2233919.94	Аналитический метод	0.1	-
1100	508980.91	2233913.98	Аналитический метод	0.1	-
1101	508980.52	2233907.73	Аналитический метод	0.1	-
1102	508981.69	2233901.58	Аналитический метод	0.1	-
1103	508986.18	2233892.26	Аналитический метод	0.1	-
1104	508959.95	2233859.03	Аналитический метод	0.1	-
1105	508935.18	2233824.74	Аналитический метод	0.1	-
1106	508910.05	2233791.10	Аналитический метод	0.1	-
1107	508898.80	2233774.54	Аналитический метод	0.1	-
1108	508880.58	2233751.96	Аналитический метод	0.1	-
1109	508842.16	2233701.38	Аналитический метод	0.1	-
1110	508807.39	2233656.16	Аналитический метод	0.1	-
1111	508734.86	2233557.19	Аналитический метод	0.1	-
1112	508696.56	2233508.39	Аналитический метод	0.1	-
1113	508664.77	2233465.48	Аналитический метод	0.1	-
1114	508652.41	2233467.57	Аналитический метод	0.1	-
1115	508646.15	2233467.57	Аналитический метод	0.1	-
1116	508640.08	2233466.02	Аналитический метод	0.1	-
1117	508634.59	2233463.00	Аналитический метод	0.1	-
1118	508630.02	2233458.71	Аналитический метод	0.1	-
1119	508626.67	2233453.42	Аналитический метод	0.1	-
1120	508611.51	2233425.63	Аналитический метод	0.1	-
1121	508609.57	2233419.67	Аналитический метод	0.1	-
1122	508609.17	2233413.44	Аналитический метод	0.1	-
1123	508614.67	2233325.13	Аналитический метод	0.1	-
1124	508620.09	2233272.82	Аналитический метод	0.1	-
1125	508623.51	2233230.54	Аналитический метод	0.1	-
1126	508621.56	2233220.58	Аналитический метод	0.1	-
1127	508582.96	2233210.56	Аналитический метод	0.1	-
1128	508546.80	2233203.19	Аналитический метод	0.1	-
1129	508517.43	2233196.87	Аналитический метод	0.1	-
1130	508511.36	2233195.32	Аналитический метод	0.1	-
1131	508505.87	2233192.30	Аналитический метод	0.1	-
1132	508501.30	2233188.01	Аналитический метод	0.1	-
1133	508497.95	2233182.72	Аналитический метод	0.1	-
1134	508487.10	2233151.25	Аналитический метод	0.1	-
1135	508485.12	2233146.96	Аналитический метод	0.1	-
1136	508482.90	2233144.32	Аналитический метод	0.1	-
1137	508446.36	2233106.82	Аналитический метод	0.1	-
1138	508403.03	2233061.82	Аналитический метод	0.1	-
1139	508361.52	2233018.99	Аналитический метод	0.1	-
1140	508321.39	2232978.20	Аналитический метод	0.1	-
1141	508237.70	2232892.92	Аналитический метод	0.1	-

Сведения о местоположении границ объекта					
1. Система координат МСК-59, зона 2					
2. Сведения о характерных точках границ объекта					
Обозначение характерных точек границ	Координаты, м		Метод определения координат характерной точки	Средняя квадратическая погрешность положения характерной точки (Mt), м	Описание обозначения точки на местности (при наличии)
	X	Y			
1142	508201.11	2232852.03	Аналитический метод	0.1	-
1143	508162.07	2232802.49	Аналитический метод	0.1	-
1144	508126.44	2232752.31	Аналитический метод	0.1	-
1145	508057.55	2232658.59	Аналитический метод	0.1	-
1146	508022.02	2232613.68	Аналитический метод	0.1	-
1147	507918.77	2232483.20	Аналитический метод	0.1	-
1148	507853.94	2232402.32	Аналитический метод	0.1	-
1149	507763.88	2232426.25	Аналитический метод	0.1	-
1150	507730.79	2232433.46	Аналитический метод	0.1	-
1151	507724.53	2232433.46	Аналитический метод	0.1	-
1152	507718.46	2232431.91	Аналитический метод	0.1	-
1153	507712.97	2232428.89	Аналитический метод	0.1	-
1154	507708.40	2232424.60	Аналитический метод	0.1	-
1155	507695.68	2232404.62	Аналитический метод	0.1	-
1156	507672.32	2232371.91	Аналитический метод	0.1	-
1157	507596.20	2232270.97	Аналитический метод	0.1	-
1158	507558.67	2232222.16	Аналитический метод	0.1	-
1159	507549.61	2232208.87	Аналитический метод	0.1	-
1160	507547.67	2232202.91	Аналитический метод	0.1	-
1161	507547.28	2232196.66	Аналитический метод	0.1	-
1162	507548.45	2232190.51	Аналитический метод	0.1	-
1163	507551.12	2232184.84	Аналитический метод	0.1	-
1164	507570.11	2232162.42	Аналитический метод	0.1	-
1165	507616.16	2232113.24	Аналитический метод	0.1	-
1166	507569.48	2232057.41	Аналитический метод	0.1	-
1167	507558.20	2232049.01	Аналитический метод	0.1	-
1168	507515.13	2232015.12	Аналитический метод	0.1	-
1169	507467.92	2231979.22	Аналитический метод	0.1	-
1170	507373.20	2231907.37	Аналитический метод	0.1	-
1171	507320.40	2231867.63	Аналитический метод	0.1	-
1172	507264.21	2231832.58	Аналитический метод	0.1	-
1173	507149.23	2231768.48	Аналитический метод	0.1	-
1174	507028.04	2231698.19	Аналитический метод	0.1	-
1175	506969.76	2231663.68	Аналитический метод	0.1	-
1176	506858.26	2231591.73	Аналитический метод	0.1	-
1177	506809.68	2231560.32	Аналитический метод	0.1	-
1178	506703.47	2231493.98	Аналитический метод	0.1	-
1179	506488.21	2231359.23	Аналитический метод	0.1	-
1180	506439.01	2231328.67	Аналитический метод	0.1	-
1181	506327.40	2231258.53	Аналитический метод	0.1	-
1182	506217.85	2231190.19	Аналитический метод	0.1	-
1183	506163.84	2231156.44	Аналитический метод	0.1	-
1184	506109.66	2231121.94	Аналитический метод	0.1	-
1185	505953.73	2231021.88	Аналитический метод	0.1	-
1186	505792.89	2230918.69	Аналитический метод	0.1	-
1187	505741.73	2230886.10	Аналитический метод	0.1	-
1188	505693.65	2230855.44	Аналитический метод	0.1	-

Сведения о местоположении границ объекта					
1. Система координат МСК-59, зона 2					
2. Сведения о характерных точках границ объекта					
Обозначение характерных точек границ	Координаты, м		Метод определения координат характерной точки	Средняя квадратическая погрешность положения характерной точки (Mt), м	Описание обозначения точки на местности (при наличии)
	X	Y			
1189	505682.64	2230845.40	Аналитический метод	0.1	-
1190	505676.56	2230836.53	Аналитический метод	0.1	-
1191	505640.61	2230740.22	Аналитический метод	0.1	-
1192	505615.48	2230677.29	Аналитический метод	0.1	-
1193	505576.40	2230662.21	Аналитический метод	0.1	-
1194	505495.33	2230633.30	Аналитический метод	0.1	-
1195	505464.24	2230622.21	Аналитический метод	0.1	-
1196	505397.70	2230596.62	Аналитический метод	0.1	-
1197	505387.64	2230589.31	Аналитический метод	0.1	-
1198	505372.29	2230572.70	Аналитический метод	0.1	-
1199	505340.30	2230529.79	Аналитический метод	0.1	-
1200	505269.85	2230432.84	Аналитический метод	0.1	-
1201	505164.35	2230291.72	Аналитический метод	0.1	-
1202	505129.39	2230242.99	Аналитический метод	0.1	-
1203	505094.10	2230197.21	Аналитический метод	0.1	-
1204	505039.67	2230122.42	Аналитический метод	0.1	-
1205	504935.80	2229982.80	Аналитический метод	0.1	-
1206	504906.77	2229943.75	Аналитический метод	0.1	-
1207	504827.54	2230006.39	Аналитический метод	0.1	-
1208	504821.80	2230010.98	Аналитический метод	0.1	-
1209	504816.31	2230014.00	Аналитический метод	0.1	-
1210	504810.24	2230015.55	Аналитический метод	0.1	-
1211	504803.98	2230015.55	Аналитический метод	0.1	-
1212	504797.91	2230014.00	Аналитический метод	0.1	-
1213	504788.61	2230009.22	Аналитический метод	0.1	-
1214	504784.04	2230004.93	Аналитический метод	0.1	-
1215	504758.25	2229970.44	Аналитический метод	0.1	-
1216	504656.41	2229836.91	Аналитический метод	0.1	-
1217	504480.82	2229607.01	Аналитический метод	0.1	-
1218	504438.83	2229552.24	Аналитический метод	0.1	-
1219	504413.82	2229536.00	Аналитический метод	0.1	-
1220	504361.37	2229503.13	Аналитический метод	0.1	-
1221	504356.80	2229498.84	Аналитический метод	0.1	-
1222	504351.85	2229493.35	Аналитический метод	0.1	-
1223	504348.50	2229488.06	Аналитический метод	0.1	-
1224	504332.59	2229449.09	Аналитический метод	0.1	-
1225	504315.99	2229402.11	Аналитический метод	0.1	-
1226	504314.26	2229396.35	Аналитический метод	0.1	-
1227	504313.87	2229390.10	Аналитический метод	0.1	-
1228	504314.26	2229387.07	Аналитический метод	0.1	-
1229	504315.43	2229380.92	Аналитический метод	0.1	-
1230	504337.85	2229328.73	Аналитический метод	0.1	-
1231	504312.83	2229293.07	Аналитический метод	0.1	-
1232	504300.90	2229272.86	Аналитический метод	0.1	-
1233	504284.05	2229249.69	Аналитический метод	0.1	-
1234	504253.79	2229206.21	Аналитический метод	0.1	-
1235	504202.99	2229127.22	Аналитический метод	0.1	-

Сведения о местоположении границ объекта					
1. Система координат МСК-59, зона 2					
2. Сведения о характерных точках границ объекта					
Обозначение характерных точек границ	Координаты, м		Метод определения координат характерной точки	Средняя квадратическая погрешность положения характерной точки (Mt), м	Описание обозначения точки на местности (при наличии)
	X	Y			
1236	504199.64	2229121.93	Аналитический метод	0.1	-
1237	504197.70	2229115.97	Аналитический метод	0.1	-
1238	504197.31	2229109.72	Аналитический метод	0.1	-
1239	504198.48	2229103.57	Аналитический метод	0.1	-
1240	504201.15	2229097.90	Аналитический метод	0.1	-
1241	504210.69	2229084.98	Аналитический метод	0.1	-
1242	504229.12	2229056.84	Аналитический метод	0.1	-
1243	504234.78	2229047.42	Аналитический метод	0.1	-
1244	504209.22	2228980.72	Аналитический метод	0.1	-
1245	504202.61	2228964.22	Аналитический метод	0.1	-
1246	504194.64	2228944.62	Аналитический метод	0.1	-
1247	504194.02	2228937.00	Аналитический метод	0.1	-
1248	504195.19	2228930.85	Аналитический метод	0.1	-
1249	504197.86	2228925.18	Аналитический метод	0.1	-
1250	504203.69	2228918.22	Аналитический метод	0.1	-
1251	504217.72	2228907.97	Аналитический метод	0.1	-
1252	504289.54	2228856.61	Аналитический метод	0.1	-
1253	504364.14	2228806.80	Аналитический метод	0.1	-
1254	504435.10	2228756.44	Аналитический метод	0.1	-
1255	504468.90	2228733.73	Аналитический метод	0.1	-
1256	504557.26	2228672.60	Аналитический метод	0.1	-
1257	504588.80	2228650.68	Аналитический метод	0.1	-
1258	504656.37	2228604.03	Аналитический метод	0.1	-
1259	504675.84	2228590.71	Аналитический метод	0.1	-
1260	504679.55	2228578.53	Аналитический метод	0.1	-
1261	504682.51	2228567.03	Аналитический метод	0.1	-
1262	504689.35	2228552.00	Аналитический метод	0.1	-
1263	504693.34	2228547.17	Аналитический метод	0.1	-
1264	504772.86	2228478.62	Аналитический метод	0.1	-
1265	504806.81	2228449.16	Аналитический метод	0.1	-
1266	504832.72	2228429.40	Аналитический метод	0.1	-
1267	504839.72	2228423.54	Аналитический метод	0.1	-
1268	504843.64	2228420.00	Аналитический метод	0.1	-
1269	504847.68	2228414.22	Аналитический метод	0.1	-
1270	504857.77	2228392.04	Аналитический метод	0.1	-
1271	504860.44	2228386.37	Аналитический метод	0.1	-
1272	504864.43	2228381.54	Аналитический метод	0.1	-
1273	504884.83	2228358.05	Аналитический метод	0.1	-
1274	504901.31	2228335.08	Аналитический метод	0.1	-
1275	504928.31	2228301.72	Аналитический метод	0.1	-
1276	504932.30	2228296.89	Аналитический метод	0.1	-
1277	504954.57	2228281.14	Аналитический метод	0.1	-
1278	504981.19	2228266.68	Аналитический метод	0.1	-
1279	505004.42	2228253.83	Аналитический метод	0.1	-
1280	505007.11	2228251.92	Аналитический метод	0.1	-
1281	505008.48	2228247.91	Аналитический метод	0.1	-
1282	505012.93	2228227.21	Аналитический метод	0.1	-

Сведения о местоположении границ объекта					
1. Система координат МСК-59, зона 2					
2. Сведения о характерных точках границ объекта					
Обозначение характерных точек границ	Координаты, м		Метод определения координат характерной точки	Средняя квадратическая погрешность положения характерной точки (Mt), м	Описание обозначения точки на местности (при наличии)
	X	Y			
1283	505016.05	2228210.64	Аналитический метод	0.1	-
1284	505018.22	2228196.52	Аналитический метод	0.1	-
1285	505023.19	2228161.64	Аналитический метод	0.1	-
1286	505025.18	2228151.08	Аналитический метод	0.1	-
1287	505029.72	2228140.44	Аналитический метод	0.1	-
1288	505036.04	2228131.99	Аналитический метод	0.1	-
1289	505042.73	2228125.66	Аналитический метод	0.1	-
1290	505055.44	2228117.31	Аналитический метод	0.1	-
1291	505132.41	2228089.13	Аналитический метод	0.1	-
1292	505200.70	2228064.71	Аналитический метод	0.1	-
1293	505206.51	2228062.13	Аналитический метод	0.1	-
1294	505216.02	2228053.02	Аналитический метод	0.1	-
1295	505238.70	2228030.62	Аналитический метод	0.1	-
1296	505265.40	2228003.29	Аналитический метод	0.1	-
1297	505302.67	2227963.81	Аналитический метод	0.1	-
1298	505311.89	2227953.64	Аналитический метод	0.1	-
1299	505315.05	2227948.81	Аналитический метод	0.1	-
1300	505311.61	2227935.42	Аналитический метод	0.1	-
1301	505310.06	2227906.01	Аналитический метод	0.1	-
1302	505311.23	2227899.86	Аналитический метод	0.1	-
1303	505315.71	2227890.46	Аналитический метод	0.1	-
1304	505319.32	2227885.04	Аналитический метод	0.1	-
1305	505323.98	2227879.65	Аналитический метод	0.1	-
1306	505358.20	2227848.52	Аналитический метод	0.1	-
1307	505408.68	2227803.60	Аналитический метод	0.1	-
1308	505426.90	2227787.89	Аналитический метод	0.1	-
1309	505444.10	2227772.41	Аналитический метод	0.1	-
1310	505493.13	2227734.99	Аналитический метод	0.1	-
1311	505498.20	2227731.31	Аналитический метод	0.1	-
1312	505509.06	2227727.17	Аналитический метод	0.1	-
1313	505515.27	2227726.38	Аналитический метод	0.1	-
1314	505530.48	2227727.68	Аналитический метод	0.1	-
1315	505541.72	2227731.53	Аналитический метод	0.1	-
1316	505580.99	2227747.66	Аналитический метод	0.1	-
1317	505593.25	2227753.52	Аналитический метод	0.1	-
1318	505604.50	2227741.07	Аналитический метод	0.1	-
1319	505609.54	2227737.41	Аналитический метод	0.1	-
1320	505615.33	2227735.10	Аналитический метод	0.1	-
1321	505621.51	2227734.34	Аналитический метод	0.1	-
1322	505625.40	2227734.83	Аналитический метод	0.1	-
1323	505626.17	2227734.24	Аналитический метод	0.1	-
1324	505621.65	2227729.46	Аналитический метод	0.1	-
1325	505621.40	2227728.94	Аналитический метод	0.1	-
1326	505621.39	2227728.62	Аналитический метод	0.1	-
1327	505621.66	2227728.08	Аналитический метод	0.1	-
1328	505623.14	2227726.56	Аналитический метод	0.1	-
1329	505622.71	2227726.04	Аналитический метод	0.1	-

Сведения о местоположении границ объекта					
1. Система координат МСК-59, зона 2					
2. Сведения о характерных точках границ объекта					
Обозначение характерных точек границ	Координаты, м		Метод определения координат характерной точки	Средняя квадратическая погрешность положения характерной точки (Mt), м	Описание обозначения точки на местности (при наличии)
	X	Y			
1330	505625.04	2227724.10	Аналитический метод	0.1	-
1331	505626.60	2227725.96	Аналитический метод	0.1	-
1332	505624.76	2227727.50	Аналитический метод	0.1	-
1333	505624.55	2227727.95	Аналитический метод	0.1	-
1334	505623.76	2227728.78	Аналитический метод	0.1	-
1335	505627.77	2227733.01	Аналитический метод	0.1	-
1336	505635.69	2227726.96	Аналитический метод	0.1	-
1337	505647.32	2227741.23	Аналитический метод	0.1	-
1338	505641.87	2227745.27	Аналитический метод	0.1	-
1339	505645.21	2227751.48	Аналитический метод	0.1	-
1340	505646.36	2227757.64	Аналитический метод	0.1	-
1341	505645.98	2227763.86	Аналитический метод	0.1	-
1342	505643.99	2227769.76	Аналитический метод	0.1	-
1343	505640.77	2227775.11	Аналитический метод	0.1	-
1344	505628.25	2227789.20	Аналитический метод	0.1	-
1345	505621.23	2227797.52	Аналитический метод	0.1	-
1346	505613.70	2227803.86	Аналитический метод	0.1	-
1347	505608.21	2227806.88	Аналитический метод	0.1	-
1348	505602.14	2227808.43	Аналитический метод	0.1	-
1349	505595.88	2227808.43	Аналитический метод	0.1	-
1350	505589.81	2227806.88	Аналитический метод	0.1	-
1351	505583.62	2227804.20	Аналитический метод	0.1	-
1352	505559.75	2227792.80	Аналитический метод	0.1	-
1353	505526.31	2227778.97	Аналитический метод	0.1	-
1354	505520.33	2227776.96	Аналитический метод	0.1	-
1355	505475.90	2227810.85	Аналитический метод	0.1	-
1356	505373.98	2227900.76	Аналитический метод	0.1	-
1357	505360.33	2227913.81	Аналитический метод	0.1	-
1358	505361.01	2227927.42	Аналитический метод	0.1	-
1359	505364.82	2227943.75	Аналитический метод	0.1	-
1360	505364.23	2227957.77	Аналитический метод	0.1	-
1361	505359.37	2227971.74	Аналитический метод	0.1	-
1362	505351.93	2227983.46	Аналитический метод	0.1	-
1363	505346.18	2227990.23	Аналитический метод	0.1	-
1364	505322.74	2228014.88	Аналитический метод	0.1	-
1365	505301.77	2228037.44	Аналитический метод	0.1	-
1366	505243.53	2228095.60	Аналитический метод	0.1	-
1367	505233.84	2228103.88	Аналитический метод	0.1	-
1368	505228.35	2228106.90	Аналитический метод	0.1	-
1369	505219.49	2228110.97	Аналитический метод	0.1	-
1370	505184.72	2228123.14	Аналитический метод	0.1	-
1371	505095.08	2228155.34	Аналитический метод	0.1	-
1372	505078.18	2228161.86	Аналитический метод	0.1	-
1373	505073.11	2228164.97	Аналитический метод	0.1	-
1374	505065.54	2228216.89	Аналитический метод	0.1	-
1375	505058.64	2228250.65	Аналитический метод	0.1	-
1376	505056.82	2228260.27	Аналитический метод	0.1	-

Сведения о местоположении границ объекта					
1. Система координат МСК-59, зона 2					
2. Сведения о характерных точках границ объекта					
Обозначение характерных точек границ	Координаты, м		Метод определения координат характерной точки	Средняя квадратическая погрешность положения характерной точки (Mt), м	Описание обозначения точки на местности (при наличии)
	X	Y			
1377	505053.10	2228271.40	Аналитический метод	0.1	-
1378	505050.78	2228276.37	Аналитический метод	0.1	-
1379	505047.42	2228281.64	Аналитический метод	0.1	-
1380	505043.82	2228285.89	Аналитический метод	0.1	-
1381	505039.25	2228290.18	Аналитический метод	0.1	-
1382	505031.15	2228295.95	Аналитический метод	0.1	-
1383	504981.07	2228323.42	Аналитический метод	0.1	-
1384	504966.64	2228333.57	Аналитический метод	0.1	-
1385	504941.67	2228364.40	Аналитический метод	0.1	-
1386	504931.42	2228378.61	Аналитический метод	0.1	-
1387	504983.04	2228421.15	Аналитический метод	0.1	-
1388	505000.24	2228427.47	Аналитический метод	0.1	-
1389	505000.74	2228427.89	Аналитический метод	0.1	-
1390	505000.88	2228428.53	Аналитический метод	0.1	-
1391	505000.71	2228428.98	Аналитический метод	0.1	-
1392	505000.19	2228429.38	Аналитический метод	0.1	-
1393	504999.54	2228429.36	Аналитический метод	0.1	-
1394	504982.19	2228422.98	Аналитический метод	0.1	-
1395	504981.90	2228422.80	Аналитический метод	0.1	-
1396	504930.26	2228380.23	Аналитический метод	0.1	-
1397	504924.25	2228388.68	Аналитический метод	0.1	-
1398	504902.79	2228413.41	Аналитический метод	0.1	-
1399	504891.64	2228437.88	Аналитический метод	0.1	-
1400	504881.79	2228452.56	Аналитический метод	0.1	-
1401	504864.52	2228467.84	Аналитический метод	0.1	-
1402	504838.61	2228487.60	Аналитический метод	0.1	-
1403	504804.66	2228517.06	Аналитический метод	0.1	-
1404	504730.23	2228581.07	Аналитический метод	0.1	-
1405	504723.17	2228605.91	Аналитический метод	0.1	-
1406	504721.23	2228611.87	Аналитический метод	0.1	-
1407	504717.88	2228617.16	Аналитический метод	0.1	-
1408	504713.11	2228623.18	Аналитический метод	0.1	-
1409	504703.89	2228631.97	Аналитический метод	0.1	-
1410	504650.48	2228668.00	Аналитический метод	0.1	-
1411	504583.99	2228714.72	Аналитический метод	0.1	-
1412	504544.49	2228741.28	Аналитический метод	0.1	-
1413	504495.63	2228775.85	Аналитический метод	0.1	-
1414	504461.35	2228798.91	Аналитический метод	0.1	-
1415	504390.87	2228848.92	Аналитический метод	0.1	-
1416	504316.27	2228898.73	Аналитический метод	0.1	-
1417	504271.70	2228929.89	Аналитический метод	0.1	-
1418	504249.28	2228946.58	Аналитический метод	0.1	-
1419	504271.39	2229004.57	Аналитический метод	0.1	-
1420	504279.09	2229024.03	Аналитический метод	0.1	-
1421	504285.35	2229038.96	Аналитический метод	0.1	-
1422	504286.53	2229045.02	Аналитический метод	0.1	-
1423	504286.13	2229051.36	Аналитический метод	0.1	-

Сведения о местоположении границ объекта					
1. Система координат МСК-59, зона 2					
2. Сведения о характерных точках границ объекта					
Обозначение характерных точек границ	Координаты, м		Метод определения координат характерной точки	Средняя квадратическая погрешность положения характерной точки (Mt), м	Описание обозначения точки на местности (при наличии)
	X	Y			
1424	504285.47	2229057.28	Аналитический метод	0.1	-
1425	504283.53	2229063.24	Аналитический метод	0.1	-
1426	504272.83	2229080.87	Аналитический метод	0.1	-
1427	504252.48	2229112.10	Аналитический метод	0.1	-
1428	504294.15	2229176.89	Аналитический метод	0.1	-
1429	504324.41	2229220.37	Аналитический метод	0.1	-
1430	504342.51	2229245.26	Аналитический метод	0.1	-
1431	504356.54	2229269.04	Аналитический метод	0.1	-
1432	504386.40	2229310.91	Аналитический метод	0.1	-
1433	504389.76	2229318.10	Аналитический метод	0.1	-
1434	504390.93	2229324.25	Аналитический метод	0.1	-
1435	504390.54	2229330.50	Аналитический метод	0.1	-
1436	504388.60	2229336.46	Аналитический метод	0.1	-
1437	504365.07	2229391.78	Аналитический метод	0.1	-
1438	504378.97	2229430.73	Аналитический метод	0.1	-
1439	504392.45	2229463.76	Аналитический метод	0.1	-
1440	504397.15	2229466.73	Аналитический метод	0.1	-
1441	504440.55	2229493.88	Аналитический метод	0.1	-
1442	504473.22	2229515.49	Аналитический метод	0.1	-
1443	504555.74	2229623.60	Аналитический метод	0.1	-
1444	504663.60	2229764.40	Аналитический метод	0.1	-
1445	504810.15	2229956.55	Аналитический метод	0.1	-
1446	504894.21	2229890.45	Аналитический метод	0.1	-
1447	504898.79	2229888.81	Аналитический метод	0.1	-
1448	504904.85	2229885.02	Аналитический метод	0.1	-
1449	504911.06	2229884.23	Аналитический метод	0.1	-
1450	504917.27	2229885.02	Аналитический метод	0.1	-
1451	504923.10	2229887.32	Аналитический метод	0.1	-
1452	504924.67	2229888.46	Аналитический метод	0.1	-
1453	505111.74	2230136.68	Аналитический метод	0.1	-
1454	505134.46	2230167.89	Аналитический метод	0.1	-
1455	505169.75	2230213.67	Аналитический метод	0.1	-
1456	505204.71	2230262.40	Аналитический метод	0.1	-
1457	505237.84	2230307.27	Аналитический метод	0.1	-
1458	505310.21	2230403.52	Аналитический метод	0.1	-
1459	505380.66	2230500.47	Аналитический метод	0.1	-
1460	505410.70	2230540.76	Аналитический метод	0.1	-
1461	505421.93	2230552.95	Аналитический метод	0.1	-
1462	505479.65	2230574.77	Аналитический метод	0.1	-
1463	505558.10	2230602.91	Аналитический метод	0.1	-
1464	505591.81	2230614.77	Аналитический метод	0.1	-
1465	505636.37	2230632.01	Аналитический метод	0.1	-
1466	505648.81	2230640.16	Аналитический метод	0.1	-
1467	505652.80	2230644.99	Аналитический метод	0.1	-
1468	505658.88	2230653.19	Аналитический метод	0.1	-
1469	505664.78	2230666.10	Аналитический метод	0.1	-
1470	505720.95	2230812.99	Аналитический метод	0.1	-

Сведения о местоположении границ объекта					
1. Система координат МСК-59, зона 2					
2. Сведения о характерных точках границ объекта					
Обозначение характерных точек границ	Координаты, м		Метод определения координат характерной точки	Средняя квадратическая погрешность положения характерной точки (Mt), м	Описание обозначения точки на местности (при наличии)
	X	Y			
1471	505723.68	2230815.43	Аналитический метод	0.1	-
1472	505768.46	2230843.98	Аналитический метод	0.1	-
1473	505819.62	2230876.57	Аналитический метод	0.1	-
1474	505871.35	2230910.24	Аналитический метод	0.1	-
1475	506084.62	2231047.51	Аналитический метод	0.1	-
1476	506136.39	2231079.82	Аналитический метод	0.1	-
1477	506190.57	2231114.32	Аналитический метод	0.1	-
1478	506244.58	2231148.07	Аналитический метод	0.1	-
1479	506299.17	2231182.29	Аналитический метод	0.1	-
1480	506408.64	2231250.92	Аналитический метод	0.1	-
1481	506464.26	2231285.55	Аналитический метод	0.1	-
1482	506514.94	2231317.11	Аналитический метод	0.1	-
1483	506730.20	2231451.86	Аналитический метод	0.1	-
1484	506836.41	2231518.20	Аналитический метод	0.1	-
1485	506936.82	2231583.43	Аналитический метод	0.1	-
1486	506996.49	2231621.56	Аналитический метод	0.1	-
1487	507054.77	2231656.07	Аналитический метод	0.1	-
1488	507175.96	2231726.36	Аналитический метод	0.1	-
1489	507290.94	2231790.46	Аналитический метод	0.1	-
1490	507347.13	2231825.51	Аналитический метод	0.1	-
1491	507451.96	2231904.96	Аналитический метод	0.1	-
1492	507499.72	2231940.78	Аналитический метод	0.1	-
1493	507590.00	2232010.57	Аналитический метод	0.1	-
1494	507604.03	2232021.03	Аналитический метод	0.1	-
1495	507670.04	2232101.43	Аналитический метод	0.1	-
1496	507672.71	2232107.10	Аналитический метод	0.1	-
1497	507673.88	2232113.25	Аналитический метод	0.1	-
1498	507673.49	2232119.50	Аналитический метод	0.1	-
1499	507671.55	2232125.46	Аналитический метод	0.1	-
1500	507668.20	2232130.75	Аналитический метод	0.1	-
1501	507606.48	2232196.57	Аналитический метод	0.1	-
1502	507604.07	2232199.39	Аналитический метод	0.1	-
1503	507676.06	2232294.73	Аналитический метод	0.1	-
1504	507712.68	2232342.59	Аналитический метод	0.1	-
1505	507739.38	2232380.53	Аналитический метод	0.1	-
1506	507754.54	2232377.26	Аналитический метод	0.1	-
1507	507852.92	2232351.00	Аналитический метод	0.1	-
1508	507859.13	2232350.21	Аналитический метод	0.1	-
1509	507863.24	2232350.09	Аналитический метод	0.1	-
1510	507869.45	2232350.88	Аналитический метод	0.1	-
1511	507875.28	2232353.18	Аналитический метод	0.1	-
1512	507880.35	2232356.86	Аналитический метод	0.1	-
1513	507891.27	2232369.22	Аналитический метод	0.1	-
1514	508097.91	2232629.27	Аналитический метод	0.1	-
1515	508202.43	2232773.17	Аналитический метод	0.1	-
1516	508224.38	2232801.62	Аналитический метод	0.1	-
1517	508238.34	2232818.85	Аналитический метод	0.1	-

Сведения о местоположении границ объекта					
1. Система координат МСК-59, зона 2					
2. Сведения о характерных точках границ объекта					
Обозначение характерных точек границ	Координаты, м		Метод определения координат характерной точки	Средняя квадратическая погрешность положения характерной точки (Mt), м	Описание обозначения точки на местности (при наличии)
	X	Y			
1518	508274.07	2232858.77	Аналитический метод	0.1	-
1519	508317.29	2232903.11	Аналитический метод	0.1	-
1520	508397.89	2232984.84	Аналитический метод	0.1	-
1521	508482.73	2233072.67	Аналитический метод	0.1	-
1522	508519.27	2233110.17	Аналитический метод	0.1	-
1523	508527.51	2233120.08	Аналитический метод	0.1	-
1524	508533.48	2233132.89	Аналитический метод	0.1	-
1525	508539.60	2233150.61	Аналитический метод	0.1	-
1526	508556.14	2233154.20	Аналитический метод	0.1	-
1527	508592.63	2233161.63	Аналитический метод	0.1	-
1528	508641.32	2233174.26	Аналитический метод	0.1	-
1529	508647.07	2233176.56	Аналитический метод	0.1	-
1530	508657.57	2233184.01	Аналитический метод	0.1	-
1531	508665.54	2233194.07	Аналитический метод	0.1	-
1532	508668.21	2233199.74	Аналитический метод	0.1	-
1533	508673.65	2233227.54	Аналитический метод	0.1	-
1534	508669.58	2233279.07	Аналитический метод	0.1	-
1535	508664.17	2233331.27	Аналитический метод	0.1	-
1536	508659.33	2233409.13	Аналитический метод	0.1	-
1537	508662.67	2233415.25	Аналитический метод	0.1	-
1538	508675.80	2233413.29	Аналитический метод	0.1	-
1539	508682.01	2233414.08	Аналитический метод	0.1	-
1540	508687.84	2233416.38	Аналитический метод	0.1	-
1541	508692.91	2233420.06	Аналитический метод	0.1	-
1542	508725.84	2233465.55	Аналитический метод	0.1	-
1543	508730.41	2233471.40	Аналитический метод	0.1	-
1544	508754.95	2233503.19	Аналитический метод	0.1	-
1545	508759.46	2233508.65	Аналитический метод	0.1	-
1546	508847.75	2233626.84	Аналитический метод	0.1	-
1547	508920.94	2233722.64	Аналитический метод	0.1	-
1548	508939.16	2233745.22	Аналитический метод	0.1	-
1549	508950.41	2233761.78	Аналитический метод	0.1	-
1550	509000.31	2233829.71	Аналитический метод	0.1	-
1551	509026.88	2233863.37	Аналитический метод	0.1	-
1552	509036.28	2233876.42	Аналитический метод	0.1	-
1553	509038.95	2233882.09	Аналитический метод	0.1	-
1554	509040.12	2233888.24	Аналитический метод	0.1	-
1555	509039.73	2233894.49	Аналитический метод	0.1	-
1556	509037.79	2233900.45	Аналитический метод	0.1	-
1557	509035.77	2233904.51	Аналитический метод	0.1	-
1558	509114.43	2233914.14	Аналитический метод	0.1	-
1559	509217.45	2233926.59	Аналитический метод	0.1	-
1560	509264.34	2233932.55	Аналитический метод	0.1	-
1561	509273.64	2233935.90	Аналитический метод	0.1	-
1562	509278.71	2233939.58	Аналитический метод	0.1	-
1563	509286.83	2233946.51	Аналитический метод	0.1	-
1564	509290.82	2233951.34	Аналитический метод	0.1	-

Сведения о местоположении границ объекта					
1. Система координат МСК-59, зона 2					
2. Сведения о характерных точках границ объекта					
Обозначение характерных точек границ	Координаты, м		Метод определения координат характерной точки	Средняя квадратическая погрешность положения характерной точки (Mt), м	Описание обозначения точки на местности (при наличии)
	X	Y			
1565	509293.49	2233957.01	Аналитический метод	0.1	-
1566	509298.48	2233971.57	Аналитический метод	0.1	-
1567	509298.61	2233982.19	Аналитический метод	0.1	-
1568	509291.03	2234100.16	Аналитический метод	0.1	-
1569	509274.15	2234165.75	Аналитический метод	0.1	-
1570	509262.67	2234193.74	Аналитический метод	0.1	-
1571	509265.15	2234197.10	Аналитический метод	0.1	-
1572	509272.06	2234196.17	Аналитический метод	0.1	-
1573	509281.16	2234197.89	Аналитический метод	0.1	-
1574	509288.23	2234202.10	Аналитический метод	0.1	-
1575	509297.32	2234212.37	Аналитический метод	0.1	-
1576	509373.24	2234307.86	Аналитический метод	0.1	-
1577	509413.60	2234359.24	Аналитический метод	0.1	-
1578	509450.38	2234407.79	Аналитический метод	0.1	-
1579	509486.38	2234453.69	Аналитический метод	0.1	-
1580	509558.12	2234541.70	Аналитический метод	0.1	-
1581	509651.25	2234661.88	Аналитический метод	0.1	-
1582	509710.97	2234735.42	Аналитический метод	0.1	-
1583	509713.64	2234741.09	Аналитический метод	0.1	-
1584	509714.81	2234747.24	Аналитический метод	0.1	-
1585	509714.42	2234753.49	Аналитический метод	0.1	-
1586	509709.90	2234767.03	Аналитический метод	0.1	-
1587	509732.81	2234796.12	Аналитический метод	0.1	-
1588	509744.93	2234815.50	Аналитический метод	0.1	-
1589	509754.75	2234832.80	Аналитический метод	0.1	-
1590	509766.76	2234854.80	Аналитический метод	0.1	-
1591	509798.99	2234913.71	Аналитический метод	0.1	-
1592	509811.72	2234936.91	Аналитический метод	0.1	-
1593	509811.96	2234936.22	Аналитический метод	0.1	-
1594	509812.50	2234935.87	Аналитический метод	0.1	-
1595	509813.14	2234935.92	Аналитический метод	0.1	-
1596	509813.53	2234936.22	Аналитический метод	0.1	-
1597	509834.71	2234963.17	Аналитический метод	0.1	-
1598	509893.08	2235005.47	Аналитический метод	0.1	-
1599	509907.87	2235021.93	Аналитический метод	0.1	-
1600	509918.30	2235035.34	Аналитический метод	0.1	-
1601	509928.60	2235051.77	Аналитический метод	0.1	-
1602	509943.52	2235067.48	Аналитический метод	0.1	-
1603	509948.28	2235073.70	Аналитический метод	0.1	-
1604	509950.95	2235079.37	Аналитический метод	0.1	-
1605	509952.29	2235087.14	Аналитический метод	0.1	-
1606	509951.12	2235096.38	Аналитический метод	0.1	-
1607	509937.57	2235147.78	Аналитический метод	0.1	-
1608	510001.65	2235203.81	Аналитический метод	0.1	-
1609	510049.41	2235246.45	Аналитический метод	0.1	-
1610	510191.41	2235370.76	Аналитический метод	0.1	-
1611	510195.40	2235375.59	Аналитический метод	0.1	-

Сведения о местоположении границ объекта					
1. Система координат МСК-59, зона 2					
2. Сведения о характерных точках границ объекта					
Обозначение характерных точек границ	Координаты, м		Метод определения координат характерной точки	Средняя квадратическая погрешность положения характерной точки (Mt), м	Описание обозначения точки на местности (при наличии)
	X	Y			
1612	510198.07	2235381.26	Аналитический метод	0.1	-
1613	510200.77	2235394.71	Аналитический метод	0.1	-
1614	510214.08	2235493.87	Аналитический метод	0.1	-
1615	510246.98	2235531.30	Аналитический метод	0.1	-
1616	510258.79	2235544.67	Аналитический метод	0.1	-
1617	510427.43	2235734.51	Аналитический метод	0.1	-
1618	510482.32	2235796.09	Аналитический метод	0.1	-
1619	510556.03	2235878.54	Аналитический метод	0.1	-
1620	510566.99	2235890.75	Аналитический метод	0.1	-
1621	510606.10	2235878.03	Аналитический метод	0.1	-
1622	510702.57	2235845.93	Аналитический метод	0.1	-
1623	510734.92	2235835.06	Аналитический метод	0.1	-
1624	510743.26	2235832.86	Аналитический метод	0.1	-
1625	510751.45	2235832.14	Аналитический метод	0.1	-
1626	510759.44	2235834.11	Аналитический метод	0.1	-
1627	510766.66	2235838.85	Аналитический метод	0.1	-
1628	510843.00	2235906.03	Аналитический метод	0.1	-
1629	510858.90	2235898.72	Аналитический метод	0.1	-
1630	510867.46	2235896.07	Аналитический метод	0.1	-
1631	510873.67	2235895.28	Аналитический метод	0.1	-
1632	510879.88	2235896.07	Аналитический метод	0.1	-
1633	510887.24	2235899.06	Аналитический метод	0.1	-
1634	510892.31	2235902.74	Аналитический метод	0.1	-
1635	510899.45	2235909.41	Аналитический метод	0.1	-
1636	510927.12	2235926.40	Аналитический метод	0.1	-
1637	510975.27	2235937.78	Аналитический метод	0.1	-
1638	510981.10	2235940.08	Аналитический метод	0.1	-
1639	511033.45	2235968.32	Аналитический метод	0.1	-
1640	511043.30	2235976.09	Аналитический метод	0.1	-
1641	511048.56	2235981.97	Аналитический метод	0.1	-
1642	511051.90	2235986.94	Аналитический метод	0.1	-
1643	511056.33	2235996.34	Аналитический метод	0.1	-
1644	511069.64	2236039.23	Аналитический метод	0.1	-
1645	511075.30	2236055.60	Аналитический метод	0.1	-
1646	511076.37	2236057.42	Аналитический метод	0.1	-
1647	511089.62	2236063.31	Аналитический метод	0.1	-
1648	511091.03	2236084.01	Аналитический метод	0.1	-
1649	511468.38	2236190.88	Аналитический метод	0.1	-
1650	511483.34	2236195.57	Аналитический метод	0.1	-
1651	511499.06	2236203.97	Аналитический метод	0.1	-
1652	511509.43	2236212.42	Аналитический метод	0.1	-
1653	511533.43	2236235.95	Аналитический метод	0.1	-
1654	511561.72	2236264.90	Аналитический метод	0.1	-
1655	511580.43	2236281.39	Аналитический метод	0.1	-
1656	511603.89	2236307.28	Аналитический метод	0.1	-
1657	511647.90	2236357.22	Аналитический метод	0.1	-
1658	511740.57	2236455.34	Аналитический метод	0.1	-

Сведения о местоположении границ объекта					
1. Система координат МСК-59, зона 2					
2. Сведения о характерных точках границ объекта					
Обозначение характерных точек границ	Координаты, м		Метод определения координат характерной точки	Средняя квадратическая погрешность положения характерной точки (Mt), м	Описание обозначения точки на местности (при наличии)
	X	Y			
1659	511811.50	2236534.24	Аналитический метод	0.1	-
1660	511862.14	2236591.58	Аналитический метод	0.1	-
1661	511899.92	2236633.14	Аналитический метод	0.1	-
1662	511919.57	2236649.47	Аналитический метод	0.1	-
1663	511948.32	2236638.33	Аналитический метод	0.1	-
1664	511942.52	2236620.30	Аналитический метод	0.1	-
1665	511961.62	2236612.75	Аналитический метод	0.1	-
1666	511977.54	2236606.07	Аналитический метод	0.1	-
1667	511986.43	2236605.12	Аналитический метод	0.1	-
1668	511993.81	2236628.88	Аналитический метод	0.1	-
1669	512040.45	2236681.62	Аналитический метод	0.1	-
1670	512086.26	2236725.92	Аналитический метод	0.1	-
1671	512101.20	2236734.70	Аналитический метод	0.1	-
1672	512142.24	2236748.59	Аналитический метод	0.1	-
1673	512177.54	2236759.31	Аналитический метод	0.1	-
1674	512199.18	2236767.68	Аналитический метод	0.1	-
1675	512268.12	2236802.45	Аналитический метод	0.1	-
1676	512308.34	2236821.63	Аналитический метод	0.1	-
1677	512388.16	2236858.08	Аналитический метод	0.1	-
1678	512478.61	2236900.11	Аналитический метод	0.1	-
1679	512544.36	2236919.73	Аналитический метод	0.1	-
1680	512606.27	2236945.41	Аналитический метод	0.1	-
1681	512714.37	2236995.54	Аналитический метод	0.1	-
1682	512766.03	2237015.26	Аналитический метод	0.1	-
1683	512808.09	2237031.58	Аналитический метод	0.1	-
1684	512882.25	2237052.10	Аналитический метод	0.1	-
1685	512920.39	2237062.95	Аналитический метод	0.1	-
1686	512961.15	2237075.17	Аналитический метод	0.1	-
1687	513011.47	2237093.23	Аналитический метод	0.1	-
1688	513057.57	2237110.85	Аналитический метод	0.1	-
1689	513101.92	2237128.54	Аналитический метод	0.1	-
1690	513226.72	2237173.70	Аналитический метод	0.1	-
1691	513271.94	2237189.40	Аналитический метод	0.1	-
1692	513414.99	2237243.17	Аналитический метод	0.1	-
1693	513602.00	2237315.66	Аналитический метод	0.1	-
1694	513707.46	2237355.68	Аналитический метод	0.1	-
1695	513800.49	2237394.60	Аналитический метод	0.1	-
1696	513841.43	2237408.22	Аналитический метод	0.1	-
1697	513868.14	2237427.39	Аналитический метод	0.1	-
1698	513904.41	2237453.74	Аналитический метод	0.1	-
1699	514021.50	2237517.59	Аналитический метод	0.1	-
1700	514024.73	2237496.67	Аналитический метод	0.1	-
1701	514089.18	2237525.16	Аналитический метод	0.1	-
1702	514120.69	2237538.41	Аналитический метод	0.1	-
1703	514231.92	2237584.21	Аналитический метод	0.1	-
1704	514286.47	2237604.82	Аналитический метод	0.1	-
1705	514350.69	2237621.92	Аналитический метод	0.1	-

Сведения о местоположении границ объекта					
1. Система координат МСК-59, зона 2					
2. Сведения о характерных точках границ объекта					
Обозначение характерных точек границ	Координаты, м		Метод определения координат характерной точки	Средняя квадратическая погрешность положения характерной точки (Mt), м	Описание обозначения точки на местности (при наличии)
	X	Y			
1706	514384.21	2237629.43	Аналитический метод	0.1	-
1707	514436.59	2237640.61	Аналитический метод	0.1	-
1708	514474.57	2237648.75	Аналитический метод	0.1	-
1709	514514.64	2237657.02	Аналитический метод	0.1	-
1710	514568.35	2237667.63	Аналитический метод	0.1	-
1711	514622.25	2237675.61	Аналитический метод	0.1	-
1712	514644.46	2237677.71	Аналитический метод	0.1	-
1713	514653.25	2237678.43	Аналитический метод	0.1	-
1714	514696.52	2237680.57	Аналитический метод	0.1	-
1715	514809.76	2237685.58	Аналитический метод	0.1	-
1716	514845.85	2237686.90	Аналитический метод	0.1	-
1717	514863.47	2237687.20	Аналитический метод	0.1	-
1718	514893.01	2237687.46	Аналитический метод	0.1	-
1719	514957.84	2237687.07	Аналитический метод	0.1	-
1720	514976.71	2237686.45	Аналитический метод	0.1	-
1721	515010.51	2237683.85	Аналитический метод	0.1	-
1722	515042.50	2237688.67	Аналитический метод	0.1	-
1723	515102.25	2237695.80	Аналитический метод	0.1	-
1724	515130.63	2237696.55	Аналитический метод	0.1	-
1725	515145.10	2237698.99	Аналитический метод	0.1	-
1726	515143.31	2237702.68	Аналитический метод	0.1	-
1727	515151.99	2237715.42	Аналитический метод	0.1	-
1728	515172.56	2237722.73	Аналитический метод	0.1	-
1729	515210.47	2237726.52	Аналитический метод	0.1	-
1730	515216.00	2237723.96	Аналитический метод	0.1	-
1731	515235.14	2237720.99	Аналитический метод	0.1	-
1732	515250.17	2237724.37	Аналитический метод	0.1	-
1733	515294.79	2237734.80	Аналитический метод	0.1	-
1734	515300.41	2237735.26	Аналитический метод	0.1	-
1735	515316.43	2237737.18	Аналитический метод	0.1	-
1736	515344.11	2237741.07	Аналитический метод	0.1	-
1737	515378.80	2237750.78	Аналитический метод	0.1	-
1738	515451.93	2237780.67	Аналитический метод	0.1	-
1739	515465.08	2237785.42	Аналитический метод	0.1	-
1740	515477.72	2237785.81	Аналитический метод	0.1	-
1741	515486.44	2237780.68	Аналитический метод	0.1	-
1742	515488.83	2237772.99	Аналитический метод	0.1	-
1743	515541.91	2237791.16	Аналитический метод	0.1	-
1744	515646.22	2237829.14	Аналитический метод	0.1	-
1745	515653.90	2237824.47	Аналитический метод	0.1	-
1746	515665.15	2237819.64	Аналитический метод	0.1	-
1747	515671.36	2237818.85	Аналитический метод	0.1	-
1748	515677.57	2237819.64	Аналитический метод	0.1	-
1749	515687.71	2237824.50	Аналитический метод	0.1	-
1750	515704.56	2237836.78	Аналитический метод	0.1	-
1751	515720.46	2237849.92	Аналитический метод	0.1	-
1752	515734.24	2237857.21	Аналитический метод	0.1	-

Сведения о местоположении границ объекта					
1. Система координат МСК-59, зона 2					
2. Сведения о характерных точках границ объекта					
Обозначение характерных точек границ	Координаты, м		Метод определения координат характерной точки	Средняя квадратическая погрешность положения характерной точки (Mt), м	Описание обозначения точки на местности (при наличии)
	X	Y			
1753	515760.86	2237868.44	Аналитический метод	0.1	-
1754	515782.92	2237877.48	Аналитический метод	0.1	-
1755	515816.82	2237890.55	Аналитический метод	0.1	-
1756	515843.65	2237892.16	Аналитический метод	0.1	-
1757	515887.29	2237889.19	Аналитический метод	0.1	-
1758	515930.92	2237886.22	Аналитический метод	0.1	-
1759	515974.56	2237883.25	Аналитический метод	0.1	-
1760	516018.19	2237880.28	Аналитический метод	0.1	-
1761	516061.82	2237877.31	Аналитический метод	0.1	-
1762	516105.46	2237874.34	Аналитический метод	0.1	-
1763	516149.44	2237871.35	Аналитический метод	0.1	-
1764	516157.47	2237873.74	Аналитический метод	0.1	-
1765	516159.58	2237873.97	Аналитический метод	0.1	-
1766	516180.97	2237873.53	Аналитический метод	0.1	-
1767	516212.59	2237872.19	Аналитический метод	0.1	-
1768	516243.04	2237872.97	Аналитический метод	0.1	-
1769	516259.83	2237874.49	Аналитический метод	0.1	-
1770	516295.45	2237880.81	Аналитический метод	0.1	-
1771	516348.54	2237889.76	Аналитический метод	0.1	-
1772	516427.47	2237901.24	Аналитический метод	0.1	-
1773	516482.55	2237925.93	Аналитический метод	0.1	-
1774	516593.96	2237976.92	Аналитический метод	0.1	-
1775	516657.37	2238004.88	Аналитический метод	0.1	-
1776	516690.53	2238019.25	Аналитический метод	0.1	-
1777	516788.44	2238059.85	Аналитический метод	0.1	-
1778	516847.69	2238084.90	Аналитический метод	0.1	-
1779	516893.36	2238113.46	Аналитический метод	0.1	-
1780	516955.33	2238161.19	Аналитический метод	0.1	-
1781	517005.88	2238205.16	Аналитический метод	0.1	-
1782	517052.70	2238245.23	Аналитический метод	0.1	-
1783	517120.81	2238302.93	Аналитический метод	0.1	-
1784	517162.13	2238342.18	Аналитический метод	0.1	-
1785	517190.47	2238338.05	Аналитический метод	0.1	-
1786	517240.12	2238338.40	Аналитический метод	0.1	-
1787	517266.24	2238338.07	Аналитический метод	0.1	-
1788	517384.43	2238336.22	Аналитический метод	0.1	-
1789	517426.03	2238334.92	Аналитический метод	0.1	-
1790	517563.28	2238333.01	Аналитический метод	0.1	-
1791	517570.71	2238334.13	Аналитический метод	0.1	-
1792	517577.52	2238336.61	Аналитический метод	0.1	-
1793	517584.16	2238341.47	Аналитический метод	0.1	-
1794	517589.28	2238348.46	Аналитический метод	0.1	-
1795	517592.79	2238357.92	Аналитический метод	0.1	-
1796	517595.43	2238382.18	Аналитический метод	0.1	-
1797	517600.95	2238662.69	Аналитический метод	0.1	-
1798	517663.41	2238705.23	Аналитический метод	0.1	-
1799	517764.71	2238773.39	Аналитический метод	0.1	-

Сведения о местоположении границ объекта					
1. Система координат МСК-59, зона 2					
2. Сведения о характерных точках границ объекта					
Обозначение характерных точек границ	Координаты, м		Метод определения координат характерной точки	Средняя квадратическая погрешность положения характерной точки (Mt), м	Описание обозначения точки на местности (при наличии)
	X	Y			
1800	517813.84	2238805.04	Аналитический метод	0.1	-
1801	517839.39	2238820.23	Аналитический метод	0.1	-
1802	517873.69	2238832.64	Аналитический метод	0.1	-
1803	517924.56	2238850.52	Аналитический метод	0.1	-
1804	518020.50	2238883.03	Аналитический метод	0.1	-
1805	518039.98	2238889.18	Аналитический метод	0.1	-
1806	518033.29	2238900.00	Аналитический метод	0.1	-
1807	518212.74	2238935.64	Аналитический метод	0.1	-
1808	518349.18	2238982.76	Аналитический метод	0.1	-
1809	518578.62	2239060.20	Аналитический метод	0.1	-
1810	518797.77	2239125.84	Аналитический метод	0.1	-
1811	518818.56	2239134.41	Аналитический метод	0.1	-
1812	518833.68	2239140.46	Аналитический метод	0.1	-
1813	518854.92	2239148.47	Аналитический метод	0.1	-
1814	518882.94	2239157.61	Аналитический метод	0.1	-
1815	518909.24	2239165.82	Аналитический метод	0.1	-
1816	518938.13	2239176.86	Аналитический метод	0.1	-
1817	518964.50	2239184.06	Аналитический метод	0.1	-
1818	518987.82	2239189.39	Аналитический метод	0.1	-
1819	519029.47	2239197.10	Аналитический метод	0.1	-
1820	519108.04	2239221.75	Аналитический метод	0.1	-
1821	519133.00	2239222.48	Аналитический метод	0.1	-
1822	519163.56	2239233.54	Аналитический метод	0.1	-
1823	519168.63	2239237.22	Аналитический метод	0.1	-
1824	519173.92	2239243.56	Аналитический метод	0.1	-
1825	519176.72	2239249.62	Аналитический метод	0.1	-
1826	519177.83	2239256.06	Аналитический метод	0.1	-
1827	519319.38	2239306.23	Аналитический метод	0.1	-
1828	519383.36	2239329.20	Аналитический метод	0.1	-
1829	519478.76	2239361.51	Аналитический метод	0.1	-
1830	519555.12	2239389.38	Аналитический метод	0.1	-
1831	519614.37	2239415.85	Аналитический метод	0.1	-
1832	519715.54	2239469.50	Аналитический метод	0.1	-
1833	519773.69	2239499.98	Аналитический метод	0.1	-
1834	519846.31	2239541.08	Аналитический метод	0.1	-
1835	519868.45	2239549.24	Аналитический метод	0.1	-
1836	519878.00	2239554.01	Аналитический метод	0.1	-
1837	519905.77	2239564.94	Аналитический метод	0.1	-
1838	519932.45	2239575.74	Аналитический метод	0.1	-
1839	519981.25	2239589.27	Аналитический метод	0.1	-
1840	520018.03	2239601.24	Аналитический метод	0.1	-
1841	520051.09	2239614.62	Аналитический метод	0.1	-
1842	520099.05	2239636.61	Аналитический метод	0.1	-
1843	520186.81	2239680.67	Аналитический метод	0.1	-
1844	520215.11	2239694.07	Аналитический метод	0.1	-
1845	520247.07	2239708.55	Аналитический метод	0.1	-
1846	520378.91	2239764.84	Аналитический метод	0.1	-

Сведения о местоположении границ объекта					
1. Система координат МСК-59, зона 2					
2. Сведения о характерных точках границ объекта					
Обозначение характерных точек границ	Координаты, м		Метод определения координат характерной точки	Средняя квадратическая погрешность положения характерной точки (Mt), м	Описание обозначения точки на местности (при наличии)
	X	Y			
1847	520447.70	2239799.87	Аналитический метод	0.1	-
1848	520480.52	2239828.53	Аналитический метод	0.1	-
1849	520495.02	2239840.73	Аналитический метод	0.1	-
1850	520498.97	2239845.49	Аналитический метод	0.1	-
1851	520516.21	2239872.45	Аналитический метод	0.1	-
1852	520567.12	2239961.14	Аналитический метод	0.1	-
1853	520633.51	2240076.80	Аналитический метод	0.1	-
1854	520694.79	2240176.83	Аналитический метод	0.1	-
1855	520788.23	2240334.55	Аналитический метод	0.1	-
1856	520822.58	2240394.48	Аналитический метод	0.1	-
1857	520883.67	2240509.49	Аналитический метод	0.1	-
1858	520921.63	2240494.68	Аналитический метод	0.1	-
1859	520967.61	2240475.08	Аналитический метод	0.1	-
1860	520976.72	2240472.10	Аналитический метод	0.1	-
1861	520984.95	2240471.94	Аналитический метод	0.1	-
1862	520992.78	2240474.46	Аналитический метод	0.1	-
1863	520998.36	2240478.18	Аналитический метод	0.1	-
1864	521003.38	2240483.66	Аналитический метод	0.1	-
1865	521007.16	2240490.46	Аналитический метод	0.1	-
1866	521052.13	2240617.30	Аналитический метод	0.1	-
1867	521063.65	2240648.54	Аналитический метод	0.1	-
1868	521078.50	2240696.45	Аналитический метод	0.1	-
1869	521077.51	2240721.34	Аналитический метод	0.1	-
1870	521074.86	2240741.45	Аналитический метод	0.1	-
1871	521129.51	2240806.36	Аналитический метод	0.1	-
1872	521217.82	2240930.39	Аналитический метод	0.1	-
1873	521244.32	2240967.30	Аналитический метод	0.1	-
1874	521300.82	2241045.80	Аналитический метод	0.1	-
1875	521428.76	2241234.78	Аналитический метод	0.1	-
1876	521465.46	2241286.80	Аналитический метод	0.1	-
1877	521483.65	2241311.87	Аналитический метод	0.1	-
1878	521549.10	2241408.43	Аналитический метод	0.1	-
1879	521573.40	2241452.90	Аналитический метод	0.1	-
1880	521591.62	2241493.04	Аналитический метод	0.1	-
1881	521621.22	2241557.66	Аналитический метод	0.1	-
1882	521642.55	2241600.54	Аналитический метод	0.1	-
1883	521686.93	2241665.91	Аналитический метод	0.1	-
1884	521701.03	2241674.38	Аналитический метод	0.1	-
1885	521737.98	2241696.03	Аналитический метод	0.1	-
1886	521748.07	2241703.21	Аналитический метод	0.1	-
1887	521752.06	2241708.04	Аналитический метод	0.1	-
1888	521850.78	2241861.33	Аналитический метод	0.1	-
1889	521862.02	2241878.05	Аналитический метод	0.1	-
1890	521886.47	2241902.91	Аналитический метод	0.1	-
1891	521939.54	2241951.16	Аналитический метод	0.1	-
1892	521974.52	2241982.68	Аналитический метод	0.1	-
1893	522023.98	2242026.21	Аналитический метод	0.1	-

Сведения о местоположении границ объекта					
1. Система координат МСК-59, зона 2					
2. Сведения о характерных точках границ объекта					
Обозначение характерных точек границ	Координаты, м		Метод определения координат характерной точки	Средняя квадратическая погрешность положения характерной точки (Mt), м	Описание обозначения точки на местности (при наличии)
	X	Y			
1894	522078.94	2242076.83	Аналитический метод	0.1	-
1895	522109.86	2242105.24	Аналитический метод	0.1	-
1896	522139.96	2242131.55	Аналитический метод	0.1	-
1897	522176.42	2242160.46	Аналитический метод	0.1	-
1898	522209.81	2242185.98	Аналитический метод	0.1	-
1899	522242.76	2242213.98	Аналитический метод	0.1	-
1900	522337.07	2242300.58	Аналитический метод	0.1	-
1901	522384.17	2242347.17	Аналитический метод	0.1	-
1902	522409.86	2242371.83	Аналитический метод	0.1	-
1903	522442.43	2242398.68	Аналитический метод	0.1	-
1904	522471.11	2242421.74	Аналитический метод	0.1	-
1905	522492.47	2242437.26	Аналитический метод	0.1	-
1906	522555.22	2242448.48	Аналитический метод	0.1	-
1907	522673.68	2242461.52	Аналитический метод	0.1	-
1908	522916.02	2242489.97	Аналитический метод	0.1	-
1909	522961.22	2242495.80	Аналитический метод	0.1	-
1910	523002.06	2242503.77	Аналитический метод	0.1	-
1911	523022.45	2242505.38	Аналитический метод	0.1	-
1912	523060.57	2242508.89	Аналитический метод	0.1	-
1913	523278.37	2242532.43	Аналитический метод	0.1	-
1914	523317.42	2242537.57	Аналитический метод	0.1	-
1915	523358.43	2242541.71	Аналитический метод	0.1	-
1916	523400.27	2242547.01	Аналитический метод	0.1	-
1917	523435.20	2242551.65	Аналитический метод	0.1	-
1918	523504.80	2242559.01	Аналитический метод	0.1	-
1919	523550.04	2242564.37	Аналитический метод	0.1	-
1920	523601.74	2242571.55	Аналитический метод	0.1	-
1921	523648.23	2242573.47	Аналитический метод	0.1	-
1922	523698.05	2242580.30	Аналитический метод	0.1	-
1923	523742.16	2242587.65	Аналитический метод	0.1	-
1924	523785.51	2242592.74	Аналитический метод	0.1	-
1925	523827.96	2242598.37	Аналитический метод	0.1	-
1926	523874.16	2242603.67	Аналитический метод	0.1	-
1927	523941.61	2242612.93	Аналитический метод	0.1	-
1928	524062.34	2242624.36	Аналитический метод	0.1	-
1929	524091.81	2242626.91	Аналитический метод	0.1	-
1930	524138.43	2242629.92	Аналитический метод	0.1	-
1931	524188.50	2242631.63	Аналитический метод	0.1	-
1932	524324.91	2242636.73	Аналитический метод	0.1	-
1933	524394.99	2242627.06	Аналитический метод	0.1	-
1934	524453.17	2242628.37	Аналитический метод	0.1	-
1935	524486.03	2242629.30	Аналитический метод	0.1	-
1936	524509.04	2242629.36	Аналитический метод	0.1	-
1937	524555.41	2242631.16	Аналитический метод	0.1	-
1938	524573.85	2242630.13	Аналитический метод	0.1	-
1939	524594.39	2242625.40	Аналитический метод	0.1	-
1940	524621.43	2242621.48	Аналитический метод	0.1	-

Сведения о местоположении границ объекта					
1. Система координат МСК-59, зона 2					
2. Сведения о характерных точках границ объекта					
Обозначение характерных точек границ	Координаты, м		Метод определения координат характерной точки	Средняя квадратическая погрешность положения характерной точки (Mt), м	Описание обозначения точки на местности (при наличии)
	X	Y			
1941	524664.88	2242620.71	Аналитический метод	0.1	-
1942	524710.08	2242617.99	Аналитический метод	0.1	-
1943	524718.47	2242618.55	Аналитический метод	0.1	-
1944	524726.41	2242621.70	Аналитический метод	0.1	-
1945	524731.48	2242625.38	Аналитический метод	0.1	-
1946	524735.47	2242630.21	Аналитический метод	0.1	-
1947	524755.64	2242656.62	Аналитический метод	0.1	-
1948	524814.33	2242650.26	Аналитический метод	0.1	-
1949	524907.15	2242641.54	Аналитический метод	0.1	-
1950	524948.26	2242637.54	Аналитический метод	0.1	-
1951	525033.35	2242627.78	Аналитический метод	0.1	-
1952	525121.53	2242620.97	Аналитический метод	0.1	-
1953	525176.51	2242618.04	Аналитический метод	0.1	-
1954	525212.17	2242614.59	Аналитический метод	0.1	-
1955	525286.60	2242605.16	Аналитический метод	0.1	-
1956	525326.57	2242600.42	Аналитический метод	0.1	-
1957	525371.17	2242593.87	Аналитический метод	0.1	-
1958	525412.47	2242588.59	Аналитический метод	0.1	-
1959	525458.33	2242583.54	Аналитический метод	0.1	-
1960	525545.57	2242574.48	Аналитический метод	0.1	-
1961	525590.06	2242570.46	Аналитический метод	0.1	-
1962	525673.07	2242557.57	Аналитический метод	0.1	-
1963	525886.79	2242529.02	Аналитический метод	0.1	-
1964	525994.46	2242516.18	Аналитический метод	0.1	-
1965	526031.36	2242511.59	Аналитический метод	0.1	-
1966	526115.08	2242502.86	Аналитический метод	0.1	-
1967	526205.33	2242491.62	Аналитический метод	0.1	-
1968	526224.33	2242488.84	Аналитический метод	0.1	-
1969	526262.94	2242479.66	Аналитический метод	0.1	-
1970	526292.90	2242476.16	Аналитический метод	0.1	-
1971	526309.57	2242475.21	Аналитический метод	0.1	-
1972	526331.53	2242476.36	Аналитический метод	0.1	-
1973	526339.00	2242479.24	Аналитический метод	0.1	-
1974	526344.07	2242482.92	Аналитический метод	0.1	-
1975	526348.06	2242487.75	Аналитический метод	0.1	-
1976	526369.63	2242523.26	Аналитический метод	0.1	-
1977	526380.57	2242540.54	Аналитический метод	0.1	-
1978	526397.98	2242564.58	Аналитический метод	0.1	-
1979	526430.66	2242607.98	Аналитический метод	0.1	-
1980	526439.17	2242620.50	Аналитический метод	0.1	-
1981	526468.28	2242617.95	Аналитический метод	0.1	-
1982	526528.58	2242612.34	Аналитический метод	0.1	-
1983	526551.87	2242608.97	Аналитический метод	0.1	-
1984	526571.52	2242599.48	Аналитический метод	0.1	-
1985	526583.88	2242594.13	Аналитический метод	0.1	-
1986	526590.29	2242592.28	Аналитический метод	0.1	-
1987	526596.50	2242591.49	Аналитический метод	0.1	-

Сведения о местоположении границ объекта					
1. Система координат МСК-59, зона 2					
2. Сведения о характерных точках границ объекта					
Обозначение характерных точек границ	Координаты, м		Метод определения координат характерной точки	Средняя квадратическая погрешность положения характерной точки (Mt), м	Описание обозначения точки на местности (при наличии)
	X	Y			
1988	526638.04	2242592.13	Аналитический метод	0.1	-
1989	526662.22	2242591.67	Аналитический метод	0.1	-
1990	526682.12	2242590.94	Аналитический метод	0.1	-
1991	526695.69	2242586.54	Аналитический метод	0.1	-
1992	526723.36	2242577.45	Аналитический метод	0.1	-
1993	526762.05	2242575.10	Аналитический метод	0.1	-
1994	526796.70	2242575.48	Аналитический метод	0.1	-
1995	526829.41	2242572.38	Аналитический метод	0.1	-
1996	526898.76	2242564.80	Аналитический метод	0.1	-
1997	526971.87	2242547.77	Аналитический метод	0.1	-
1998	527102.55	2242519.09	Аналитический метод	0.1	-
1999	527148.26	2242508.78	Аналитический метод	0.1	-
2000	527201.78	2242499.06	Аналитический метод	0.1	-
2001	527212.18	2242496.88	Аналитический метод	0.1	-
2002	527212.33	2242497.44	Аналитический метод	0.1	-
2003	527258.99	2242488.03	Аналитический метод	0.1	-
2004	527258.73	2242486.93	Аналитический метод	0.1	-
2005	527368.55	2242462.53	Аналитический метод	0.1	-
2006	527402.89	2242453.88	Аналитический метод	0.1	-
2007	527517.48	2242431.26	Аналитический метод	0.1	-
2008	527532.37	2242429.66	Аналитический метод	0.1	-
2009	527565.12	2242430.85	Аналитический метод	0.1	-
2010	527564.14	2242450.78	Аналитический метод	0.1	-
2011	527621.28	2242454.38	Аналитический метод	0.1	-
2012	527662.02	2242457.47	Аналитический метод	0.1	-
2013	527762.90	2242467.15	Аналитический метод	0.1	-
2014	527822.67	2242472.06	Аналитический метод	0.1	-
2015	527881.70	2242475.91	Аналитический метод	0.1	-
2016	527923.73	2242479.10	Аналитический метод	0.1	-
2017	527948.97	2242481.02	Аналитический метод	0.1	-
2018	528000.80	2242485.12	Аналитический метод	0.1	-
2019	528056.28	2242488.64	Аналитический метод	0.1	-
2020	528091.18	2242490.46	Аналитический метод	0.1	-
2021	528126.18	2242493.62	Аналитический метод	0.1	-
2022	528151.19	2242495.84	Аналитический метод	0.1	-
2023	528200.70	2242499.76	Аналитический метод	0.1	-
2024	528355.06	2242510.46	Аналитический метод	0.1	-
2025	528418.71	2242515.15	Аналитический метод	0.1	-
2026	528512.92	2242521.55	Аналитический метод	0.1	-
2027	528576.34	2242527.04	Аналитический метод	0.1	-
2028	528595.33	2242529.15	Аналитический метод	0.1	-
2029	528658.83	2242549.54	Аналитический метод	0.1	-
2030	528753.00	2242581.70	Аналитический метод	0.1	-
2031	528777.10	2242590.70	Аналитический метод	0.1	-
2032	528786.83	2242591.56	Аналитический метод	0.1	-
2033	528795.72	2242591.38	Аналитический метод	0.1	-
2034	528803.85	2242592.82	Аналитический метод	0.1	-

Сведения о местоположении границ объекта					
1. Система координат МСК-59, зона 2					
2. Сведения о характерных точках границ объекта					
Обозначение характерных точек границ	Координаты, м		Метод определения координат характерной точки	Средняя квадратическая погрешность положения характерной точки (Mt), м	Описание обозначения точки на местности (при наличии)
	X	Y			
2035	528869.54	2242615.76	Аналитический метод	0.1	-
2036	528884.10	2242623.32	Аналитический метод	0.1	-
2037	528884.59	2242613.37	Аналитический метод	0.1	-
2038	528908.46	2242614.57	Аналитический метод	0.1	-
2039	528986.19	2242642.50	Аналитический метод	0.1	-
2040	529001.78	2242646.67	Аналитический метод	0.1	-
2041	529001.31	2242666.17	Аналитический метод	0.1	-
2042	529024.60	2242671.58	Аналитический метод	0.1	-
2043	529026.50	2242654.46	Аналитический метод	0.1	-
2044	529030.96	2242657.57	Аналитический метод	0.1	-
2045	529034.95	2242662.40	Аналитический метод	0.1	-
2046	529044.67	2242682.34	Аналитический метод	0.1	-
2047	529046.79	2242690.33	Аналитический метод	0.1	-
2048	529047.96	2242696.48	Аналитический метод	0.1	-
2049	529043.03	2242795.24	Аналитический метод	0.1	-
2050	529039.65	2242837.40	Аналитический метод	0.1	-
2051	529034.40	2242911.35	Аналитический метод	0.1	-
2052	529034.57	2242916.01	Аналитический метод	0.1	-
2053	529038.86	2242921.80	Аналитический метод	0.1	-
2054	529132.09	2243009.97	Аналитический метод	0.1	-
2055	529232.64	2242985.82	Аналитический метод	0.1	-
2056	529399.41	2242947.21	Аналитический метод	0.1	-
2057	529470.12	2242936.69	Аналитический метод	0.1	-
2058	529538.75	2242928.69	Аналитический метод	0.1	-
2059	529594.09	2242919.67	Аналитический метод	0.1	-
2060	529615.91	2242915.89	Аналитический метод	0.1	-
2061	529624.48	2242913.51	Аналитический метод	0.1	-
2062	529630.69	2242912.72	Аналитический метод	0.1	-
2063	529643.39	2242912.32	Аналитический метод	0.1	-
2064	529653.37	2242914.61	Аналитический метод	0.1	-
2065	529667.25	2242920.50	Аналитический метод	0.1	-
2066	529680.66	2242894.38	Аналитический метод	0.1	-
2067	529689.12	2242876.71	Аналитический метод	0.1	-
2068	529693.11	2242871.88	Аналитический метод	0.1	-
2069	529698.29	2242868.13	Аналитический метод	0.1	-
2070	529706.07	2242865.46	Аналитический метод	0.1	-
2071	529714.30	2242865.42	Аналитический метод	0.1	-
2072	529721.68	2242867.89	Аналитический метод	0.1	-
2073	529774.85	2242895.21	Аналитический метод	0.1	-
2074	529765.62	2242912.75	Аналитический метод	0.1	-
2075	529813.47	2242936.06	Аналитический метод	0.1	-
2076	529847.29	2242949.97	Аналитический метод	0.1	-
2077	530010.51	2242915.12	Аналитический метод	0.1	-
2078	530106.70	2242897.60	Аналитический метод	0.1	-
2079	530320.75	2242859.12	Аналитический метод	0.1	-
2080	530537.32	2242821.91	Аналитический метод	0.1	-
2081	530656.25	2242798.80	Аналитический метод	0.1	-

Сведения о местоположении границ объекта					
1. Система координат МСК-59, зона 2					
2. Сведения о характерных точках границ объекта					
Обозначение характерных точек границ	Координаты, м		Метод определения координат характерной точки	Средняя квадратическая погрешность положения характерной точки (Mt), м	Описание обозначения точки на местности (при наличии)
	X	Y			
2082	530901.21	2242749.21	Аналитический метод	0.1	-
2083	531096.20	2242718.27	Аналитический метод	0.1	-
2084	531234.83	2242690.43	Аналитический метод	0.1	-
2085	531305.79	2242684.96	Аналитический метод	0.1	-
2086	531342.85	2242681.91	Аналитический метод	0.1	-
2087	531344.68	2242701.62	Аналитический метод	0.1	-
2088	531494.16	2242686.59	Аналитический метод	0.1	-
2089	531533.16	2242682.10	Аналитический метод	0.1	-
2090	531528.80	2242663.12	Аналитический метод	0.1	-
2091	531618.98	2242653.19	Аналитический метод	0.1	-
2092	531706.16	2242645.79	Аналитический метод	0.1	-
2093	531820.26	2242633.45	Аналитический метод	0.1	-
2094	531867.83	2242628.37	Аналитический метод	0.1	-
2095	531942.94	2242619.81	Аналитический метод	0.1	-
2096	532053.24	2242609.39	Аналитический метод	0.1	-
2097	532129.06	2242601.44	Аналитический метод	0.1	-
2098	532180.52	2242596.22	Аналитический метод	0.1	-
2099	532300.17	2242586.48	Аналитический метод	0.1	-
2100	532356.94	2242582.34	Аналитический метод	0.1	-
2101	532424.43	2242577.88	Аналитический метод	0.1	-
2102	532487.58	2242572.40	Аналитический метод	0.1	-
2103	532639.11	2242556.83	Аналитический метод	0.1	-
2104	532686.62	2242555.01	Аналитический метод	0.1	-
2105	532757.90	2242547.90	Аналитический метод	0.1	-
2106	532826.36	2242540.08	Аналитический метод	0.1	-
2107	532961.07	2242528.27	Аналитический метод	0.1	-
2108	533033.26	2242523.10	Аналитический метод	0.1	-
2109	533095.86	2242517.10	Аналитический метод	0.1	-
2110	533257.74	2242500.97	Аналитический метод	0.1	-
2111	533279.50	2242501.02	Аналитический метод	0.1	-
2112	533296.94	2242502.06	Аналитический метод	0.1	-
2113	533384.52	2242510.62	Аналитический метод	0.1	-
2114	533410.01	2242512.02	Аналитический метод	0.1	-
2115	533420.18	2242512.22	Аналитический метод	0.1	-
2116	533426.39	2242513.01	Аналитический метод	0.1	-
2117	533477.59	2242530.34	Аналитический метод	0.1	-
2118	533539.68	2242553.21	Аналитический метод	0.1	-
2119	533576.78	2242571.62	Аналитический метод	0.1	-
2120	533581.85	2242575.30	Аналитический метод	0.1	-
2121	533615.72	2242603.55	Аналитический метод	0.1	-
2122	533619.71	2242608.38	Аналитический метод	0.1	-
2123	533627.11	2242618.64	Аналитический метод	0.1	-
2124	533632.08	2242632.83	Аналитический метод	0.1	-
2125	533634.87	2242644.54	Аналитический метод	0.1	-
2126	533636.87	2242691.72	Аналитический метод	0.1	-
2127	533642.48	2242813.12	Аналитический метод	0.1	-
2128	533646.04	2242881.46	Аналитический метод	0.1	-

Сведения о местоположении границ объекта					
1. Система координат МСК-59, зона 2					
2. Сведения о характерных точках границ объекта					
Обозначение характерных точек границ	Координаты, м		Метод определения координат характерной точки	Средняя квадратическая погрешность положения характерной точки (Mt), м	Описание обозначения точки на местности (при наличии)
	X	Y			
2129	533646.59	2242953.54	Аналитический метод	0.1	-
2130	533645.13	2242963.19	Аналитический метод	0.1	-
2131	533640.91	2242971.04	Аналитический метод	0.1	-
2132	533636.34	2242975.33	Аналитический метод	0.1	-
2133	533624.84	2242982.19	Аналитический метод	0.1	-
2134	533632.54	2242983.13	Аналитический метод	0.1	-
2135	533640.66	2242979.17	Аналитический метод	0.1	-
2136	533646.87	2242978.38	Аналитический метод	0.1	-
2137	533662.17	2242980.92	Аналитический метод	0.1	-
2138	533706.89	2242987.24	Аналитический метод	0.1	-
2139	533714.24	2242989.14	Аналитический метод	0.1	-
2140	533768.26	2242998.91	Аналитический метод	0.1	-
2141	533804.25	2243009.47	Аналитический метод	0.1	-
2142	533892.15	2243036.51	Аналитический метод	0.1	-
2143	533895.29	2243027.83	Аналитический метод	0.1	-
2144	533895.51	2243027.61	Аналитический метод	0.1	-
2145	533893.65	2243024.67	Аналитический метод	0.1	-
2146	533892.72	2243021.83	Аналитический метод	0.1	-
2147	533888.39	2243022.88	Аналитический метод	0.1	-
2148	533887.48	2243018.83	Аналитический метод	0.1	-
2149	533891.64	2243017.72	Аналитический метод	0.1	-
2150	533891.33	2243012.51	Аналитический метод	0.1	-
2151	533892.50	2243006.38	Аналитический метод	0.1	-
2152	533895.16	2243000.73	Аналитический метод	0.1	-
2153	533899.13	2242995.92	Аналитический метод	0.1	-
2154	533904.18	2242992.25	Аналитический метод	0.1	-
2155	533909.99	2242989.95	Аналитический метод	0.1	-
2156	533940.99	2242986.97	Аналитический метод	0.1	-
2157	536109.69	2242479.84	Аналитический метод	0.1	-
2158	536123.69	2242477.49	Аналитический метод	0.1	-
2159	536136.19	2242478.87	Аналитический метод	0.1	-
2160	536149.19	2242483.81	Аналитический метод	0.1	-
2161	536184.96	2242503.01	Аналитический метод	0.1	-
2162	536217.16	2242496.26	Аналитический метод	0.1	-
2163	536228.42	2242492.06	Аналитический метод	0.1	-
2164	536241.85	2242490.18	Аналитический метод	0.1	-
2165	536253.48	2242491.19	Аналитический метод	0.1	-
2166	536258.40	2242493.17	Аналитический метод	0.1	-
2167	536258.34	2242500.24	Аналитический метод	0.1	-
2168	536289.85	2242514.56	Аналитический метод	0.1	-
2169	536290.41	2242508.97	Аналитический метод	0.1	-
2170	536299.30	2242511.84	Аналитический метод	0.1	-
2171	536369.94	2242532.80	Аналитический метод	0.1	-
2172	536409.89	2242541.05	Аналитический метод	0.1	-
2173	536441.53	2242543.71	Аналитический метод	0.1	-
2174	536452.39	2242548.29	Аналитический метод	0.1	-
2175	536457.46	2242551.97	Аналитический метод	0.1	-

Сведения о местоположении границ объекта					
1. Система координат МСК-59, зона 2					
2. Сведения о характерных точках границ объекта					
Обозначение характерных точек границ	Координаты, м		Метод определения координат характерной точки	Средняя квадратическая погрешность положения характерной точки (Mt), м	Описание обозначения точки на местности (при наличии)
	X	Y			
2176	536458.49	2242552.98	Аналитический метод	0.1	-
2177	536470.92	2242566.23	Аналитический метод	0.1	-
2178	536565.81	2242571.34	Аналитический метод	0.1	-
2179	536729.41	2242497.46	Аналитический метод	0.1	-
2180	536732.60	2242496.61	Аналитический метод	0.1	-
2181	536735.92	2242496.86	Аналитический метод	0.1	-
2182	536763.38	2242503.66	Аналитический метод	0.1	-
2183	536843.69	2242461.02	Аналитический метод	0.1	-
2184	536844.16	2242452.22	Аналитический метод	0.1	-
2185	536851.42	2242410.55	Аналитический метод	0.1	-
2186	536854.09	2242404.88	Аналитический метод	0.1	-
2187	536858.08	2242400.05	Аналитический метод	0.1	-
2188	536863.15	2242396.37	Аналитический метод	0.1	-
2189	536892.23	2242383.00	Аналитический метод	0.1	-
2190	536928.61	2242365.30	Аналитический метод	0.1	-
2191	536978.59	2242339.56	Аналитический метод	0.1	-
2192	536998.89	2242330.87	Аналитический метод	0.1	-
2193	537005.10	2242330.08	Аналитический метод	0.1	-
2194	537011.31	2242330.87	Аналитический метод	0.1	-
2195	537017.14	2242333.17	Аналитический метод	0.1	-
2196	537035.13	2242345.35	Аналитический метод	0.1	-
2197	537040.77	2242339.97	Аналитический метод	0.1	-
2198	537043.50	2242338.13	Аналитический метод	0.1	-
2199	537046.68	2242337.28	Аналитический метод	0.1	-
2200	537049.97	2242337.50	Аналитический метод	0.1	-
2201	537053.45	2242339.09	Аналитический метод	0.1	-
2202	537056.21	2242338.27	Аналитический метод	0.1	-
2203	537057.67	2242343.90	Аналитический метод	0.1	-
2204	537057.12	2242344.05	Аналитический метод	0.1	-
2205	537057.00	2242350.75	Аналитический метод	0.1	-
2206	537060.83	2242348.84	Аналитический метод	0.1	-
2207	537068.71	2242343.75	Аналитический метод	0.1	-
2208	537139.71	2242308.79	Аналитический метод	0.1	-
2209	537185.52	2242286.99	Аналитический метод	0.1	-
2210	537305.81	2242225.22	Аналитический метод	0.1	-
2211	537362.16	2242196.49	Аналитический метод	0.1	-
2212	537421.74	2242165.53	Аналитический метод	0.1	-
2213	537480.74	2242137.64	Аналитический метод	0.1	-
2214	537537.95	2242109.34	Аналитический метод	0.1	-
2215	537595.40	2242078.28	Аналитический метод	0.1	-
2216	537653.44	2242048.96	Аналитический метод	0.1	-
2217	537706.37	2242021.86	Аналитический метод	0.1	-
2218	537758.68	2241994.85	Аналитический метод	0.1	-
2219	537809.88	2241972.69	Аналитический метод	0.1	-
2220	537862.89	2241951.79	Аналитический метод	0.1	-
2221	537930.24	2241924.65	Аналитический метод	0.1	-
2222	537942.39	2241918.62	Аналитический метод	0.1	-

Сведения о местоположении границ объекта					
1. Система координат МСК-59, зона 2					
2. Сведения о характерных точках границ объекта					
Обозначение характерных точек границ	Координаты, м		Метод определения координат характерной точки	Средняя квадратическая погрешность положения характерной точки (Mt), м	Описание обозначения точки на местности (при наличии)
	X	Y			
2223	537973.26	2241899.89	Аналитический метод	0.1	-
2224	538016.02	2241874.31	Аналитический метод	0.1	-
2225	538067.99	2241846.11	Аналитический метод	0.1	-
2226	538124.86	2241816.57	Аналитический метод	0.1	-
2227	538184.99	2241783.80	Аналитический метод	0.1	-
2228	538239.04	2241755.02	Аналитический метод	0.1	-
2229	538363.21	2241694.28	Аналитический метод	0.1	-
2230	538424.12	2241664.18	Аналитический метод	0.1	-
2231	538589.21	2241582.19	Аналитический метод	0.1	-
2232	538647.47	2241552.98	Аналитический метод	0.1	-
2233	538694.53	2241530.76	Аналитический метод	0.1	-
2234	538748.77	2241506.80	Аналитический метод	0.1	-
2235	538810.41	2241484.71	Аналитический метод	0.1	-
2236	538811.70	2241477.57	Аналитический метод	0.1	-
2237	538814.37	2241471.90	Аналитический метод	0.1	-
2238	538818.36	2241467.07	Аналитический метод	0.1	-
2239	538823.43	2241463.39	Аналитический метод	0.1	-
2240	538829.26	2241461.09	Аналитический метод	0.1	-
2241	538861.95	2241450.46	Аналитический метод	0.1	-
2242	538896.40	2241441.66	Аналитический метод	0.1	-
2243	538902.61	2241440.87	Аналитический метод	0.1	-
2244	538908.82	2241441.66	Аналитический метод	0.1	-
2245	538914.65	2241443.96	Аналитический метод	0.1	-
2246	538919.72	2241447.64	Аналитический метод	0.1	-
2247	538925.14	2241454.20	Аналитический метод	0.1	-
2248	538960.33	2241445.78	Аналитический метод	0.1	-
2249	539017.92	2241428.66	Аналитический метод	0.1	-
2250	539052.02	2241416.72	Аналитический метод	0.1	-
2251	539059.70	2241412.69	Аналитический метод	0.1	-
2252	539115.68	2241376.53	Аналитический метод	0.1	-
2253	539131.96	2241326.71	Аналитический метод	0.1	-
2254	539137.52	2241308.72	Аналитический метод	0.1	-
2255	539140.19	2241303.05	Аналитический метод	0.1	-
2256	539144.18	2241298.22	Аналитический метод	0.1	-
2257	539149.25	2241294.54	Аналитический метод	0.1	-
2258	539166.92	2241287.17	Аналитический метод	0.1	-
2259	539280.61	2241237.71	Аналитический метод	0.1	-
2260	539331.94	2241217.39	Аналитический метод	0.1	-
2261	539347.81	2241215.32	Аналитический метод	0.1	-
2262	539354.02	2241216.11	Аналитический метод	0.1	-
2263	539535.86	2241281.00	Аналитический метод	0.1	-
2264	539589.15	2241299.15	Аналитический метод	0.1	-
2265	539658.63	2241322.38	Аналитический метод	0.1	-
2266	539768.27	2241361.41	Аналитический метод	0.1	-
2267	539819.70	2241379.16	Аналитический метод	0.1	-
2268	539871.47	2241397.34	Аналитический метод	0.1	-
2269	539926.71	2241416.14	Аналитический метод	0.1	-

Сведения о местоположении границ объекта					
1. Система координат МСК-59, зона 2					
2. Сведения о характерных точках границ объекта					
Обозначение характерных точек границ	Координаты, м		Метод определения координат характерной точки	Средняя квадратическая погрешность положения характерной точки (Mt), м	Описание обозначения точки на местности (при наличии)
	X	Y			
2270	539975.43	2241435.01	Аналитический метод	0.1	-
2271	540128.60	2241488.94	Аналитический метод	0.1	-
2272	540282.16	2241542.93	Аналитический метод	0.1	-
2273	540447.08	2241598.28	Аналитический метод	0.1	-
2274	540501.39	2241616.19	Аналитический метод	0.1	-
2275	540558.04	2241637.46	Аналитический метод	0.1	-
2276	540576.78	2241647.79	Аналитический метод	0.1	-
2277	540587.75	2241654.43	Аналитический метод	0.1	-
2278	540636.20	2241687.37	Аналитический метод	0.1	-
2279	540677.94	2241717.88	Аналитический метод	0.1	-
2280	540773.44	2241785.33	Аналитический метод	0.1	-
2281	540917.73	2241889.31	Аналитический метод	0.1	-
2282	540959.87	2241920.34	Аналитический метод	0.1	-
2283	541097.53	2242023.49	Аналитический метод	0.1	-
2284	541189.50	2242090.82	Аналитический метод	0.1	-
2285	541293.42	2242164.20	Аналитический метод	0.1	-
2286	541389.15	2242230.50	Аналитический метод	0.1	-
2287	541479.21	2242293.63	Аналитический метод	0.1	-
2288	541502.48	2242309.94	Аналитический метод	0.1	-
2289	541509.17	2242318.54	Аналитический метод	0.1	-
2290	541580.05	2242363.92	Аналитический метод	0.1	-
2291	541623.37	2242395.18	Аналитический метод	0.1	-
2292	541667.28	2242423.22	Аналитический метод	0.1	-
2293	541716.77	2242452.75	Аналитический метод	0.1	-
2294	541776.40	2242490.44	Аналитический метод	0.1	-
2295	541771.98	2242496.80	Аналитический метод	0.1	-
2296	541795.47	2242520.87	Аналитический метод	0.1	-
2297	541854.29	2242543.74	Аналитический метод	0.1	-
2298	541932.97	2242566.70	Аналитический метод	0.1	-
2299	541968.53	2242571.13	Аналитический метод	0.1	-
2300	541981.69	2242563.14	Аналитический метод	0.1	-
2301	541980.06	2242552.42	Аналитический метод	0.1	-
2302	542007.14	2242555.18	Аналитический метод	0.1	-
2303	542132.19	2242568.82	Аналитический метод	0.1	-
2304	542255.74	2242581.30	Аналитический метод	0.1	-
2305	542303.55	2242587.68	Аналитический метод	0.1	-
2306	542443.15	2242599.93	Аналитический метод	0.1	-
2307	542503.74	2242606.56	Аналитический метод	0.1	-
2308	542503.19	2242624.91	Аналитический метод	0.1	-
2309	542512.16	2242627.19	Аналитический метод	0.1	-
2310	542575.86	2242638.34	Аналитический метод	0.1	-
2311	542661.79	2242648.87	Аналитический метод	0.1	-
2312	542732.30	2242657.15	Аналитический метод	0.1	-
2313	542770.55	2242667.01	Аналитический метод	0.1	-
2314	542850.70	2242682.21	Аналитический метод	0.1	-
2315	542917.75	2242677.38	Аналитический метод	0.1	-
2316	542986.83	2242636.01	Аналитический метод	0.1	-

Сведения о местоположении границ объекта					
1. Система координат МСК-59, зона 2					
2. Сведения о характерных точках границ объекта					
Обозначение характерных точек границ	Координаты, м		Метод определения координат характерной точки	Средняя квадратическая погрешность положения характерной точки (Mt), м	Описание обозначения точки на местности (при наличии)
	X	Y			
2317	543011.52	2242612.02	Аналитический метод	0.1	-
2318	543051.08	2242579.39	Аналитический метод	0.1	-
2319	543097.06	2242540.56	Аналитический метод	0.1	-
2320	543143.39	2242500.22	Аналитический метод	0.1	-
2321	543187.05	2242461.10	Аналитический метод	0.1	-
2322	543230.76	2242420.65	Аналитический метод	0.1	-
2323	543563.70	2242139.97	Аналитический метод	0.1	-
2324	543809.50	2241926.27	Аналитический метод	0.1	-
2325	543933.70	2241821.86	Аналитический метод	0.1	-
2326	543993.43	2241817.74	Аналитический метод	0.1	-
2327	544059.23	2241823.31	Аналитический метод	0.1	-
2328	544059.19	2241803.31	Аналитический метод	0.1	-
2329	544095.78	2241804.24	Аналитический метод	0.1	-
2330	544131.45	2241802.74	Аналитический метод	0.1	-
2331	544173.55	2241800.17	Аналитический метод	0.1	-
2332	544187.29	2241800.28	Аналитический метод	0.1	-
2333	544186.52	2241811.30	Аналитический метод	0.1	-
2334	544570.57	2241808.87	Аналитический метод	0.1	-
2335	544946.69	2241801.91	Аналитический метод	0.1	-
2336	544953.35	2241812.41	Аналитический метод	0.1	-
2337	544955.57	2241831.44	Аналитический метод	0.1	-
2338	544958.28	2241900.99	Аналитический метод	0.1	-
2339	544938.77	2241901.89	Аналитический метод	0.1	-
2340	544940.40	2241946.94	Аналитический метод	0.1	-
2341	544994.90	2241945.76	Аналитический метод	0.1	-
2342	545106.55	2241941.41	Аналитический метод	0.1	-
2343	545140.46	2241939.80	Аналитический метод	0.1	-
2344	545151.81	2241923.49	Аналитический метод	0.1	-
2345	545493.37	2242166.39	Аналитический метод	0.1	-
2346	545499.95	2242159.25	Аналитический метод	0.1	-
2347	545588.93	2242220.22	Аналитический метод	0.1	-
2348	545678.32	2242280.64	Аналитический метод	0.1	-
2349	545723.77	2242314.78	Аналитический метод	0.1	-
2350	545770.10	2242348.56	Аналитический метод	0.1	-
2351	545819.75	2242385.63	Аналитический метод	0.1	-
2352	545919.85	2242459.05	Аналитический метод	0.1	-
2353	545964.24	2242491.06	Аналитический метод	0.1	-
2354	546018.91	2242529.39	Аналитический метод	0.1	-
2355	546069.76	2242566.69	Аналитический метод	0.1	-
2356	546114.60	2242600.42	Аналитический метод	0.1	-
2357	546161.58	2242635.05	Аналитический метод	0.1	-
2358	546303.19	2242736.06	Аналитический метод	0.1	-
2359	546357.61	2242774.66	Аналитический метод	0.1	-
2360	546416.88	2242815.19	Аналитический метод	0.1	-
2361	546467.17	2242850.50	Аналитический метод	0.1	-
2362	546569.44	2242920.52	Аналитический метод	0.1	-
2363	546626.19	2242960.23	Аналитический метод	0.1	-

Сведения о местоположении границ объекта					
1. Система координат МСК-59, зона 2					
2. Сведения о характерных точках границ объекта					
Обозначение характерных точек границ	Координаты, м		Метод определения координат характерной точки	Средняя квадратическая погрешность положения характерной точки (Mt), м	Описание обозначения точки на местности (при наличии)
	X	Y			
2364	546690.47	2243004.29	Аналитический метод	0.1	-
2365	546735.82	2243037.51	Аналитический метод	0.1	-
2366	546776.56	2243071.03	Аналитический метод	0.1	-
2367	546836.57	2243136.22	Аналитический метод	0.1	-
2368	546907.54	2243186.04	Аналитический метод	0.1	-
2369	546962.54	2243233.26	Аналитический метод	0.1	-
2370	546985.11	2243251.02	Аналитический метод	0.1	-
2371	546998.55	2243271.41	Аналитический метод	0.1	-
2372	547030.09	2243320.05	Аналитический метод	0.1	-
2373	547043.32	2243345.62	Аналитический метод	0.1	-
2374	547114.07	2243476.11	Аналитический метод	0.1	-
2375	547267.15	2243759.12	Аналитический метод	0.1	-
2376	547285.67	2243778.52	Аналитический метод	0.1	-
2377	547301.98	2243812.46	Аналитический метод	0.1	-
2378	547345.62	2243883.88	Аналитический метод	0.1	-
2379	547368.10	2243931.49	Аналитический метод	0.1	-
2380	547418.93	2244022.61	Аналитический метод	0.1	-
2381	547508.67	2244181.15	Аналитический метод	0.1	-
2382	547703.14	2244523.53	Аналитический метод	0.1	-
2383	547726.94	2244569.38	Аналитический метод	0.1	-
2384	547739.28	2244560.12	Аналитический метод	0.1	-
2385	547765.94	2244607.14	Аналитический метод	0.1	-
2386	547816.80	2244705.19	Аналитический метод	0.1	-
2387	547839.15	2244714.05	Аналитический метод	0.1	-
2388	547870.80	2244726.24	Аналитический метод	0.1	-
2389	547875.87	2244729.92	Аналитический метод	0.1	-
2390	547879.86	2244734.75	Аналитический метод	0.1	-
2391	547882.53	2244740.42	Аналитический метод	0.1	-
2392	547888.57	2244760.84	Аналитический метод	0.1	-
2393	547900.50	2244806.29	Аналитический метод	0.1	-
2394	547918.65	2244873.36	Аналитический метод	0.1	-
2395	547924.30	2244891.65	Аналитический метод	0.1	-
2396	547972.53	2244979.13	Аналитический метод	0.1	-
2397	548055.72	2245127.67	Аналитический метод	0.1	-
2398	548106.28	2245217.41	Аналитический метод	0.1	-
2399	548139.17	2245272.83	Аналитический метод	0.1	-
2400	548184.88	2245360.05	Аналитический метод	0.1	-
2401	548207.83	2245404.77	Аналитический метод	0.1	-
2402	548212.86	2245416.51	Аналитический метод	0.1	-
2403	548217.66	2245432.02	Аналитический метод	0.1	-
2404	548232.42	2245515.18	Аналитический метод	0.1	-
2405	548239.23	2245571.90	Аналитический метод	0.1	-
2406	548255.16	2245685.27	Аналитический метод	0.1	-
2407	548261.56	2245750.15	Аналитический метод	0.1	-
2408	548275.19	2245885.53	Аналитический метод	0.1	-
2409	548279.98	2245923.51	Аналитический метод	0.1	-
2410	548286.07	2245983.21	Аналитический метод	0.1	-

Сведения о местоположении границ объекта					
1. Система координат МСК-59, зона 2					
2. Сведения о характерных точках границ объекта					
Обозначение характерных точек границ	Координаты, м		Метод определения координат характерной точки	Средняя квадратическая погрешность положения характерной точки (Mt), м	Описание обозначения точки на местности (при наличии)
	X	Y			
2411	548289.87	2246044.52	Аналитический метод	0.1	-
2412	548300.17	2246131.07	Аналитический метод	0.1	-
2413	548314.92	2246235.32	Аналитический метод	0.1	-
2414	548332.84	2246377.74	Аналитический метод	0.1	-
2415	548336.05	2246401.64	Аналитический метод	0.1	-
2416	548338.85	2246412.85	Аналитический метод	0.1	-
2417	548344.70	2246425.45	Аналитический метод	0.1	-
2418	548356.36	2246448.13	Аналитический метод	0.1	-
2419	548360.20	2246459.95	Аналитический метод	0.1	-
2420	548357.87	2246472.16	Аналитический метод	0.1	-
2421	548347.25	2246490.39	Аналитический метод	0.1	-
2422	548343.12	2246499.79	Аналитический метод	0.1	-
2423	548322.84	2246496.21	Аналитический метод	0.1	-
2424	548327.48	2246566.67	Аналитический метод	0.1	-
2425	548335.12	2246637.55	Аналитический метод	0.1	-
2426	548337.34	2246668.30	Аналитический метод	0.1	-
2427	548354.27	2246788.30	Аналитический метод	0.1	-
2428	548359.03	2246830.13	Аналитический метод	0.1	-
2429	548366.22	2246920.74	Аналитический метод	0.1	-
2430	548371.12	2246973.70	Аналитический метод	0.1	-
2431	548374.43	2247005.65	Аналитический метод	0.1	-
2432	548393.53	2247066.43	Аналитический метод	0.1	-
2433	548506.48	2247290.69	Аналитический метод	0.1	-
2434	548583.71	2247450.45	Аналитический метод	0.1	-
2435	548646.17	2247568.93	Аналитический метод	0.1	-
2436	548667.68	2247618.34	Аналитический метод	0.1	-
2437	548685.47	2247652.30	Аналитический метод	0.1	-
2438	548706.30	2247649.15	Аналитический метод	0.1	-
2439	548722.99	2247680.90	Аналитический метод	0.1	-
2440	548748.02	2247736.14	Аналитический метод	0.1	-
2441	548765.94	2247773.09	Аналитический метод	0.1	-
2442	548788.50	2247818.95	Аналитический метод	0.1	-
2443	548798.96	2247840.00	Аналитический метод	0.1	-
2444	548805.87	2247842.44	Аналитический метод	0.1	-
2445	548814.93	2247850.95	Аналитический метод	0.1	-
2446	548834.00	2247876.88	Аналитический метод	0.1	-
2447	548868.30	2247948.38	Аналитический метод	0.1	-
2448	548901.73	2248012.20	Аналитический метод	0.1	-
2449	548904.22	2248030.77	Аналитический метод	0.1	-
2450	548903.83	2248037.02	Аналитический метод	0.1	-
2451	548901.89	2248042.98	Аналитический метод	0.1	-
2452	548887.54	2248065.16	Аналитический метод	0.1	-
2453	548903.21	2248101.81	Аналитический метод	0.1	-
2454	548929.02	2248151.25	Аналитический метод	0.1	-
2455	548955.33	2248207.59	Аналитический метод	0.1	-
2456	548990.51	2248274.67	Аналитический метод	0.1	-
2457	549035.95	2248376.04	Аналитический метод	0.1	-

Сведения о местоположении границ объекта					
1. Система координат МСК-59, зона 2					
2. Сведения о характерных точках границ объекта					
Обозначение характерных точек границ	Координаты, м		Метод определения координат характерной точки	Средняя квадратическая погрешность положения характерной точки (Mt), м	Описание обозначения точки на местности (при наличии)
	X	Y			
2458	549058.73	2248425.54	Аналитический метод	0.1	-
2459	549071.05	2248450.33	Аналитический метод	0.1	-
2460	549098.08	2248500.97	Аналитический метод	0.1	-
2461	549128.09	2248555.16	Аналитический метод	0.1	-
2462	549163.72	2248630.56	Аналитический метод	0.1	-
2463	549193.74	2248696.20	Аналитический метод	0.1	-
2464	549242.25	2248798.33	Аналитический метод	0.1	-
2465	549297.29	2248903.24	Аналитический метод	0.1	-
2466	549320.26	2248951.26	Аналитический метод	0.1	-
2467	549341.37	2248989.55	Аналитический метод	0.1	-
2468	549352.14	2249010.24	Аналитический метод	0.1	-
2469	549372.76	2249042.91	Аналитический метод	0.1	-
2470	549400.39	2249093.01	Аналитический метод	0.1	-
2471	549422.95	2249138.33	Аналитический метод	0.1	-
2472	549440.64	2249170.31	Аналитический метод	0.1	-
2473	549450.68	2249197.37	Аналитический метод	0.1	-
2474	549453.89	2249211.85	Аналитический метод	0.1	-
2475	549461.14	2249238.77	Аналитический метод	0.1	-
2476	549601.27	2249547.62	Аналитический метод	0.1	-
2477	549861.67	2250107.63	Аналитический метод	0.1	-
2478	550013.66	2250415.86	Аналитический метод	0.1	-
2479	550039.57	2250468.99	Аналитический метод	0.1	-
2480	550170.37	2250736.20	Аналитический метод	0.1	-
2481	550281.74	2250984.22	Аналитический метод	0.1	-
2482	550345.20	2251124.60	Аналитический метод	0.1	-
2483	550405.65	2251257.79	Аналитический метод	0.1	-
2484	550428.67	2251305.59	Аналитический метод	0.1	-
2485	550446.53	2251342.83	Аналитический метод	0.1	-
2486	550451.00	2251353.02	Аналитический метод	0.1	-
2487	550452.17	2251359.17	Аналитический метод	0.1	-
2488	550451.78	2251365.42	Аналитический метод	0.1	-
2489	550448.69	2251374.63	Аналитический метод	0.1	-
2490	550446.31	2251378.44	Аналитический метод	0.1	-
2491	550486.58	2251462.32	Аналитический метод	0.1	-
2492	550516.54	2251530.54	Аналитический метод	0.1	-
2493	550539.60	2251591.01	Аналитический метод	0.1	-
2494	550552.10	2251625.30	Аналитический метод	0.1	-
2495	550564.42	2251672.31	Аналитический метод	0.1	-
2496	550580.59	2251782.93	Аналитический метод	0.1	-
2497	550588.99	2251842.58	Аналитический метод	0.1	-
2498	550590.72	2251867.54	Аналитический метод	0.1	-
2499	550590.69	2251893.99	Аналитический метод	0.1	-
2500	550587.80	2251961.99	Аналитический метод	0.1	-
2501	550586.64	2251992.86	Аналитический метод	0.1	-
2502	550554.92	2252089.08	Аналитический метод	0.1	-
2503	550513.95	2252215.52	Аналитический метод	0.1	-
2504	550487.89	2252299.92	Аналитический метод	0.1	-

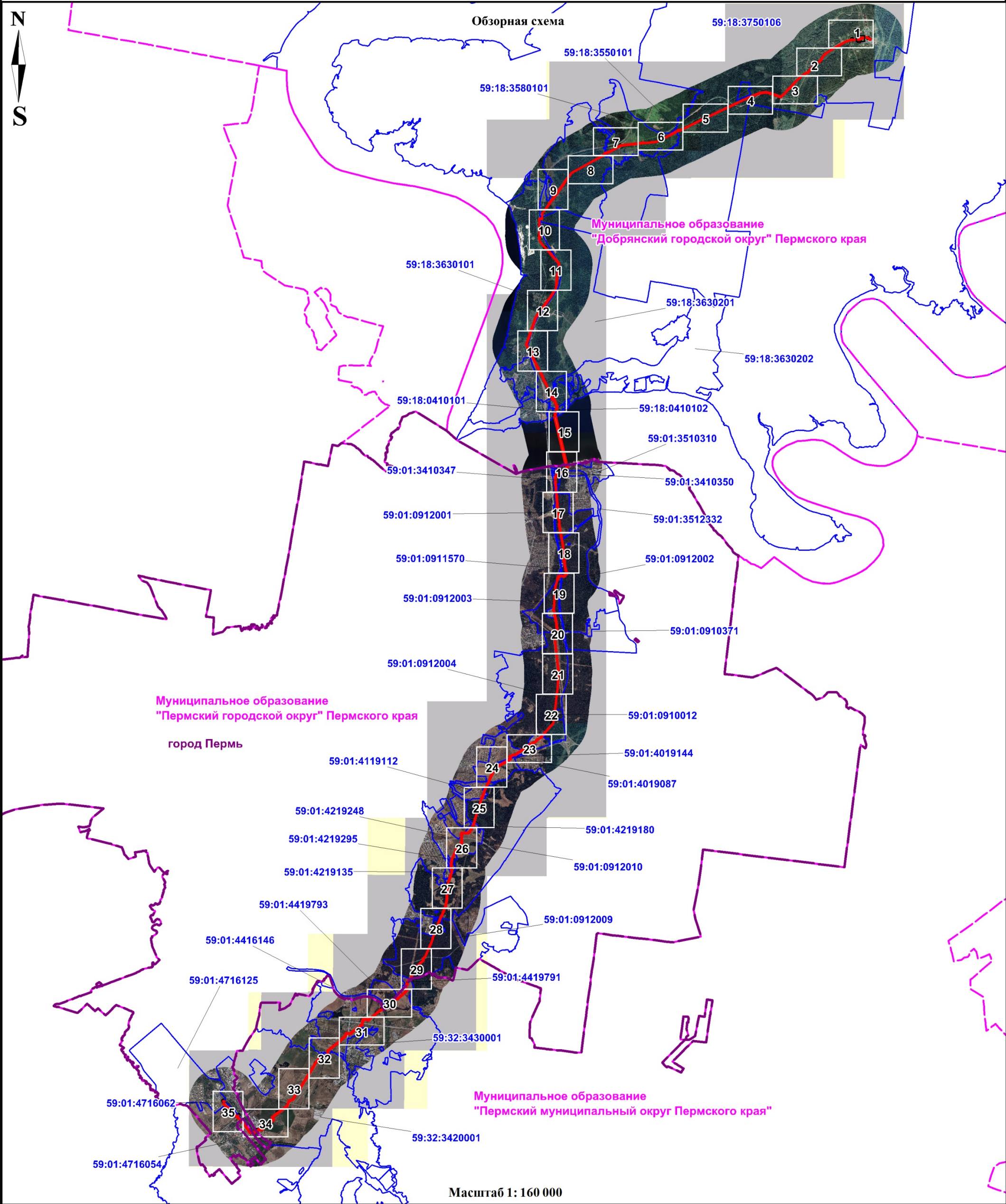
Сведения о местоположении границ объекта					
1. Система координат МСК-59, зона 2					
2. Сведения о характерных точках границ объекта					
Обозначение характерных точек границ	Координаты, м		Метод определения координат характерной точки	Средняя квадратическая погрешность положения характерной точки (Mt), м	Описание обозначения точки на местности (при наличии)
	X	Y			
2505	550459.14	2252379.53	Аналитический метод	0.1	-
2506	550417.63	2252488.71	Аналитический метод	0.1	-
2507	550405.50	2252530.04	Аналитический метод	0.1	-
2508	550394.97	2252569.64	Аналитический метод	0.1	-
2509	550395.37	2252580.61	Аналитический метод	0.1	-
2510	550397.60	2252588.77	Аналитический метод	0.1	-
2511	550400.10	2252592.92	Аналитический метод	0.1	-
2512	550420.94	2252614.21	Аналитический метод	0.1	-
2513	550570.72	2252764.57	Аналитический метод	0.1	-
2514	550619.45	2252814.93	Аналитический метод	0.1	-
2515	550730.12	2252923.34	Аналитический метод	0.1	-
2516	550783.68	2252975.06	Аналитический метод	0.1	-
2517	550839.50	2253027.41	Аналитический метод	0.1	-
2518	550935.23	2253112.92	Аналитический метод	0.1	-
2519	550992.76	2253169.08	Аналитический метод	0.1	-
2520	551129.12	2253297.67	Аналитический метод	0.1	-
2521	551338.85	2253534.78	Аналитический метод	0.1	-
2522	551371.33	2253586.02	Аналитический метод	0.1	-
2523	551389.49	2253620.98	Аналитический метод	0.1	-
2524	551399.82	2253644.25	Аналитический метод	0.1	-
2525	551406.25	2253644.05	Аналитический метод	0.1	-
2526	551412.46	2253644.84	Аналитический метод	0.1	-
2527	551452.54	2253704.46	Аналитический метод	0.1	-
2528	551472.47	2253746.53	Аналитический метод	0.1	-
2529	551477.91	2253755.45	Аналитический метод	0.1	-
2530	551473.24	2253768.96	Аналитический метод	0.1	-
2531	551481.57	2253775.84	Аналитический метод	0.1	-
2532	551578.07	2253863.39	Аналитический метод	0.1	-
2533	551676.11	2253964.18	Аналитический метод	0.1	-
2534	551723.53	2254011.99	Аналитический метод	0.1	-
2535	551780.02	2254071.46	Аналитический метод	0.1	-
2536	551864.58	2254174.21	Аналитический метод	0.1	-
2537	551947.10	2254277.94	Аналитический метод	0.1	-
2538	551984.67	2254322.75	Аналитический метод	0.1	-
2539	552000.08	2254332.37	Аналитический метод	0.1	-
2540	552106.17	2254394.77	Аналитический метод	0.1	-
2541	552162.48	2254430.55	Аналитический метод	0.1	-
2542	552218.24	2254468.82	Аналитический метод	0.1	-
2543	552264.64	2254502.64	Аналитический метод	0.1	-
2544	552268.63	2254507.47	Аналитический метод	0.1	-
2545	552315.34	2254573.82	Аналитический метод	0.1	-
2546	552332.88	2254599.45	Аналитический метод	0.1	-
2547	552402.82	2254702.92	Аналитический метод	0.1	-
2548	552448.14	2254771.60	Аналитический метод	0.1	-
2549	552489.12	2254832.54	Аналитический метод	0.1	-
2550	552603.07	2255014.55	Аналитический метод	0.1	-
2551	552846.84	2255464.88	Аналитический метод	0.1	-

Сведения о местоположении границ объекта					
1. Система координат МСК-59, зона 2					
2. Сведения о характерных точках границ объекта					
Обозначение характерных точек границ	Координаты, м		Метод определения координат характерной точки	Средняя квадратическая погрешность положения характерной точки (Mt), м	Описание обозначения точки на местности (при наличии)
	X	Y			
2552	552853.39	2255463.21	Аналитический метод	0.1	-
2553	552862.23	2255485.17	Аналитический метод	0.1	-
2554	552881.40	2255553.33	Аналитический метод	0.1	-
2555	552899.15	2255621.81	Аналитический метод	0.1	-
2556	552918.73	2255689.11	Аналитический метод	0.1	-
2557	552925.28	2255709.75	Аналитический метод	0.1	-
2558	552931.60	2255741.23	Аналитический метод	0.1	-
2559	552929.32	2255776.30	Аналитический метод	0.1	-
2560	552918.08	2255773.41	Аналитический метод	0.1	-
2561	552912.10	2255975.66	Аналитический метод	0.1	-
2562	552924.61	2255971.34	Аналитический метод	0.1	-
2563	552930.19	2255992.80	Аналитический метод	0.1	-
2564	552942.30	2256028.18	Аналитический метод	0.1	-
2565	552951.27	2256047.82	Аналитический метод	0.1	-
2566	552952.45	2256055.33	Аналитический метод	0.1	-
2567	552955.61	2256062.42	Аналитический метод	0.1	-
2568	552964.67	2256062.45	Аналитический метод	0.1	-
2569	552965.62	2256062.69	Аналитический метод	0.1	-
2570	552966.14	2256063.09	Аналитический метод	0.1	-
2571	552966.49	2256063.63	Аналитический метод	0.1	-
2572	552977.06	2256087.54	Аналитический метод	0.1	-
2573	552977.17	2256088.83	Аналитический метод	0.1	-
2574	552976.91	2256089.42	Аналитический метод	0.1	-
2575	552976.01	2256090.18	Аналитический метод	0.1	-
2576	552969.21	2256093.07	Аналитический метод	0.1	-
2577	552979.56	2256114.99	Аналитический метод	0.1	-
2578	552985.02	2256118.82	Аналитический метод	0.1	-
2579	552990.19	2256125.08	Аналитический метод	0.1	-
2580	552992.85	2256130.73	Аналитический метод	0.1	-
2581	552999.68	2256148.33	Аналитический метод	0.1	-
2582	553001.10	2256156.51	Аналитический метод	0.1	-
2583	553000.71	2256162.74	Аналитический метод	0.1	-
2584	552998.78	2256168.67	Аналитический метод	0.1	-
2585	552997.66	2256170.44	Аналитический метод	0.1	-
2586	553002.03	2256180.07	Аналитический метод	0.1	-
2587	553023.23	2256216.09	Аналитический метод	0.1	-
2588	553030.52	2256230.80	Аналитический метод	0.1	-
2589	553033.18	2256236.45	Аналитический метод	0.1	-
2590	553037.06	2256255.56	Аналитический метод	0.1	-
2591	553038.58	2256281.00	Аналитический метод	0.1	-
2592	553039.68	2256296.74	Аналитический метод	0.1	-
2593	553041.76	2256318.30	Аналитический метод	0.1	-
2594	553043.61	2256361.34	Аналитический метод	0.1	-
2595	553042.43	2256395.99	Аналитический метод	0.1	-
2596	553030.98	2256429.41	Аналитический метод	0.1	-
2597	553017.35	2256462.29	Аналитический метод	0.1	-
2598	552998.80	2256503.12	Аналитический метод	0.1	-

Сведения о местоположении границ объекта					
1. Система координат МСК-59, зона 2					
2. Сведения о характерных точках границ объекта					
Обозначение характерных точек границ	Координаты, м		Метод определения координат характерной точки	Средняя квадратическая погрешность положения характерной точки (Mt), м	Описание обозначения точки на местности (при наличии)
	X	Y			
2599	552980.41	2256538.43	Аналитический метод	0.1	-
2600	552970.94	2256553.75	Аналитический метод	0.1	-
2601	552966.39	2256558.02	Аналитический метод	0.1	-
2602	552961.62	2256560.64	Аналитический метод	0.1	-
2603	552960.26	2256563.11	Аналитический метод	0.1	-
2604	552959.98	2256567.54	Аналитический метод	0.1	-
2605	552958.05	2256573.47	Аналитический метод	0.1	-
2606	552954.71	2256578.74	Аналитический метод	0.1	-
2607	552950.16	2256583.01	Аналитический метод	0.1	-
2608	552944.69	2256586.02	Аналитический метод	0.1	-
13	552938.64	2256587.57	Аналитический метод	0.1	-
					-
2609	552989.11	2256283.78	Аналитический метод	0.1	-
2610	552966.87	2256263.39	Аналитический метод	0.1	-
2611	552971.43	2256256.34	Аналитический метод	0.1	-
2612	552981.55	2256243.79	Аналитический метод	0.1	-
2613	552985.78	2256252.34	Аналитический метод	0.1	-
2614	552987.72	2256261.65	Аналитический метод	0.1	-
2609	552989.11	2256283.78	Аналитический метод	0.1	-
					-
2615	509828.48	2234958.46	Аналитический метод	0.1	-
2616	509823.46	2234954.86	Аналитический метод	0.1	-
2617	509816.06	2234944.99	Аналитический метод	0.1	-
2618	509812.17	2234937.73	Аналитический метод	0.1	-
2615	509828.48	2234958.46	Аналитический метод	0.1	-
					-
2619	552967.48	2256089.42	Аналитический метод	0.1	-
2620	552962.72	2256079.14	Аналитический метод	0.1	-
2621	552957.34	2256066.47	Аналитический метод	0.1	-
2622	552963.36	2256066.45	Аналитический метод	0.1	-
2623	552972.58	2256087.30	Аналитический метод	0.1	-
2619	552967.48	2256089.42	Аналитический метод	0.1	-
					-
2624	536892.48	2242480.60	Аналитический метод	0.1	-
2625	536893.76	2242457.59	Аналитический метод	0.1	-
2626	536894.23	2242453.79	Аналитический метод	0.1	-
2627	536897.53	2242435.39	Аналитический метод	0.1	-
2628	536985.94	2242391.84	Аналитический метод	0.1	-
2629	536925.87	2242448.77	Аналитический метод	0.1	-
2624	536892.48	2242480.60	Аналитический метод	0.1	-
					-
2630	533898.66	2243038.64	Аналитический метод	0.1	-
2631	533894.05	2243037.13	Аналитический метод	0.1	-
2632	533896.77	2243029.59	Аналитический метод	0.1	-
2633	533900.58	2243033.31	Аналитический метод	0.1	-
2634	533901.61	2243037.54	Аналитический метод	0.1	-
2630	533898.66	2243038.64	Аналитический метод	0.1	-

Сведения о местоположении границ объекта					
1. Система координат МСК-59, зона 2					
2. Сведения о характерных точках границ объекта					
Обозначение характерных точек границ	Координаты, м		Метод определения координат характерной точки	Средняя квадратическая погрешность положения характерной точки (Mt), м	Описание обозначения точки на местности (при наличии)
	X	Y			
					-
2635	536863.29	2242506.91	Аналитический метод	0.1	-
2636	536844.96	2242523.70	Аналитический метод	0.1	-
2637	536835.81	2242521.55	Аналитический метод	0.1	-
2635	536863.29	2242506.91	Аналитический метод	0.1	-
					-
2638	536577.08	2242600.68	Аналитический метод	0.1	-
2639	536565.07	2242591.36	Аналитический метод	0.1	-
2640	536571.81	2242590.57	Аналитический метод	0.1	-
2641	536734.50	2242517.11	Аналитический метод	0.1	-
2642	536736.53	2242517.61	Аналитический метод	0.1	-
2643	536641.22	2242568.04	Аналитический метод	0.1	-
2638	536577.08	2242600.68	Аналитический метод	0.1	-
					-
2644	533562.09	2243046.07	Аналитический метод	0.1	-
2645	533561.48	2243045.28	Аналитический метод	0.1	-
2646	533562.27	2243044.67	Аналитический метод	0.1	-
2647	533562.88	2243045.46	Аналитический метод	0.1	-
2644	533562.09	2243046.07	Аналитический метод	0.1	-
3. Сведения о характерных точках части (частей) границы объекта					
Обозначение характерных точек части границы	Координаты, м		Метод определения координат характерной точки	Средняя квадратическая погрешность положения характерной точки (Mt), м	Описание обозначения точки на местности (при наличии)
	X	Y			
1	2	3	4	5	6
-	-	-	-	-	-

Схема расположения границ публичного сервитута



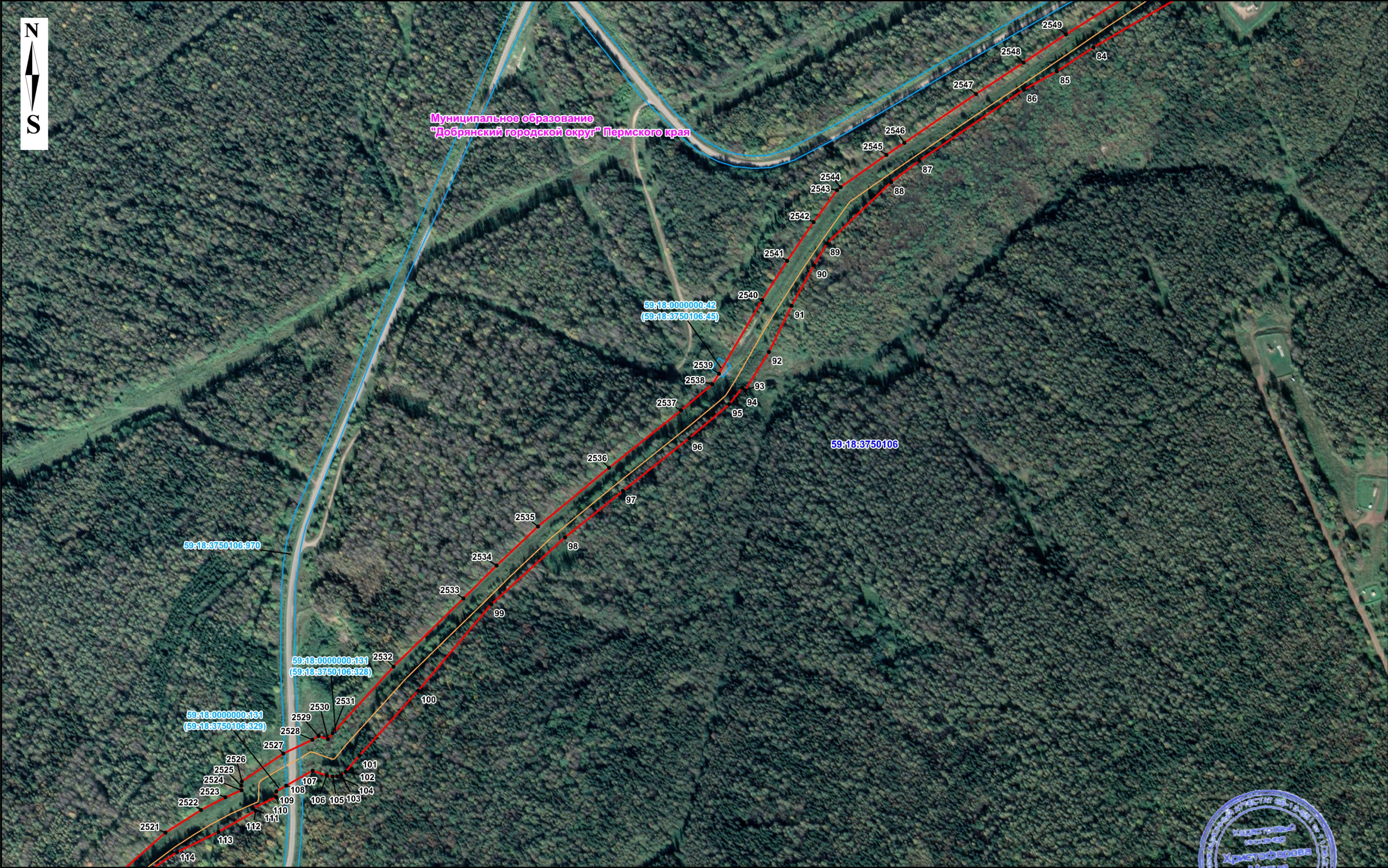
Используемые условные знаки и обозначения:

- Муниципальное образование "Пермский муниципальный округ Пермского края" - установленные границы административно-территориального образования и его наименование
- город Пермь - граница и наименование населенного пункта
- 59:01:4419793 - граница и номер кадастрового квартала
- 59:18:3630201:405 - границы и кадастровые номера земельных участков, в отношении которых испрашивается публичный сервитут

- 1 - проектные границы публичного сервитута и характерные точки
- ось сооружения «Магистральный нефтепровод «Камennyй Бор-Пермь» от 0,0 до 67,7 км с вдольтрассовыми объектами»
- ВЛ-10 кВ
- ВЛ - 0,4 кВ
- КЛ - 0,4 кВ

Подпись  /М.В. Христофорова/

Дата " 23 " апреля 2024 г.



Масштаб 1: 5000

Используемые условные знаки и обозначения представлены на обзорной схеме

Подпись  /М.В. Христофорова/

Дата " 23 " апреля 2024 г.





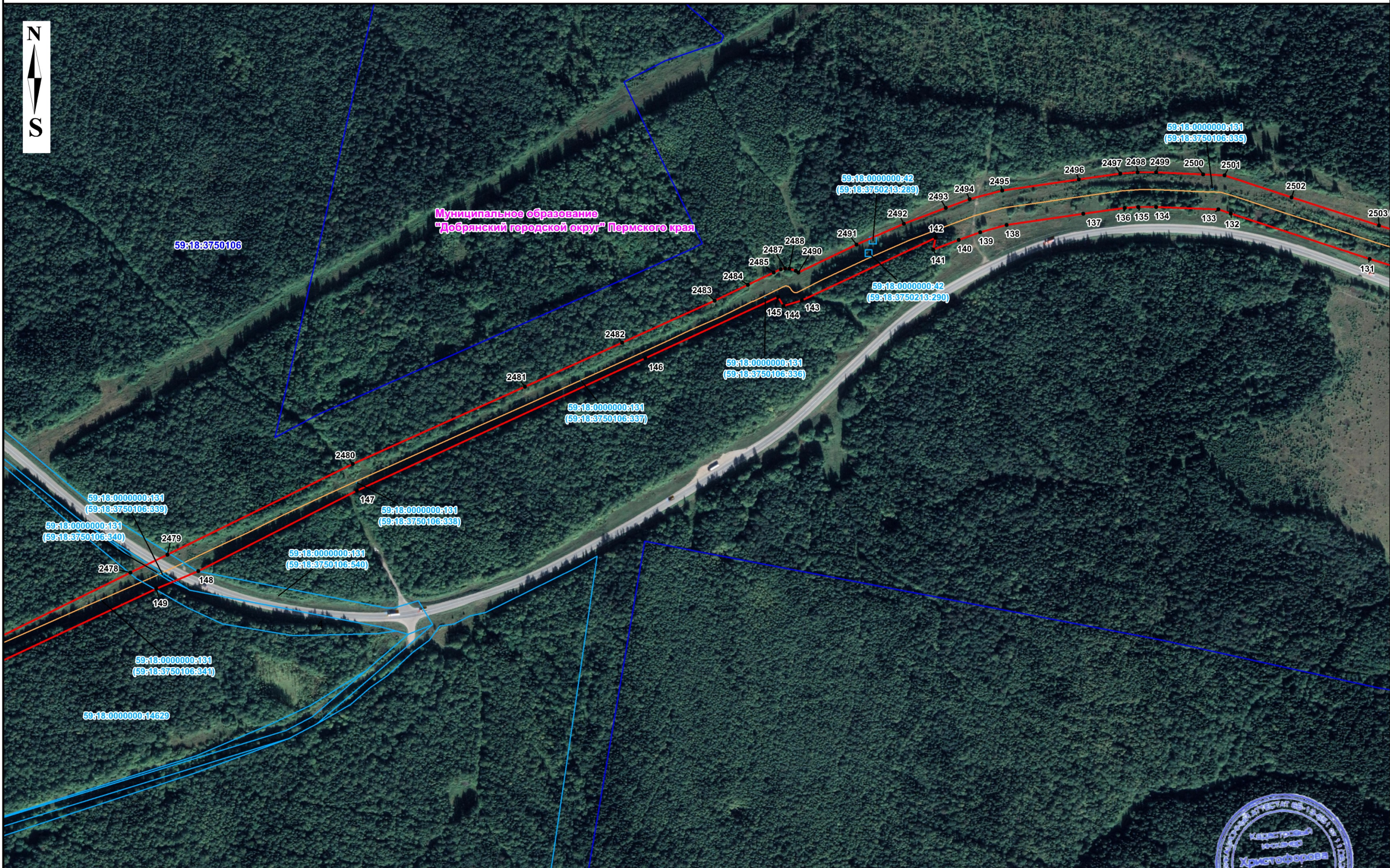
Масштаб 1: 5000

Используемые условные знаки и обозначения представлены на обзорной схеме

Подпись  /М.В. Христофорова/



Дата " 23 " апреля 2024 г.



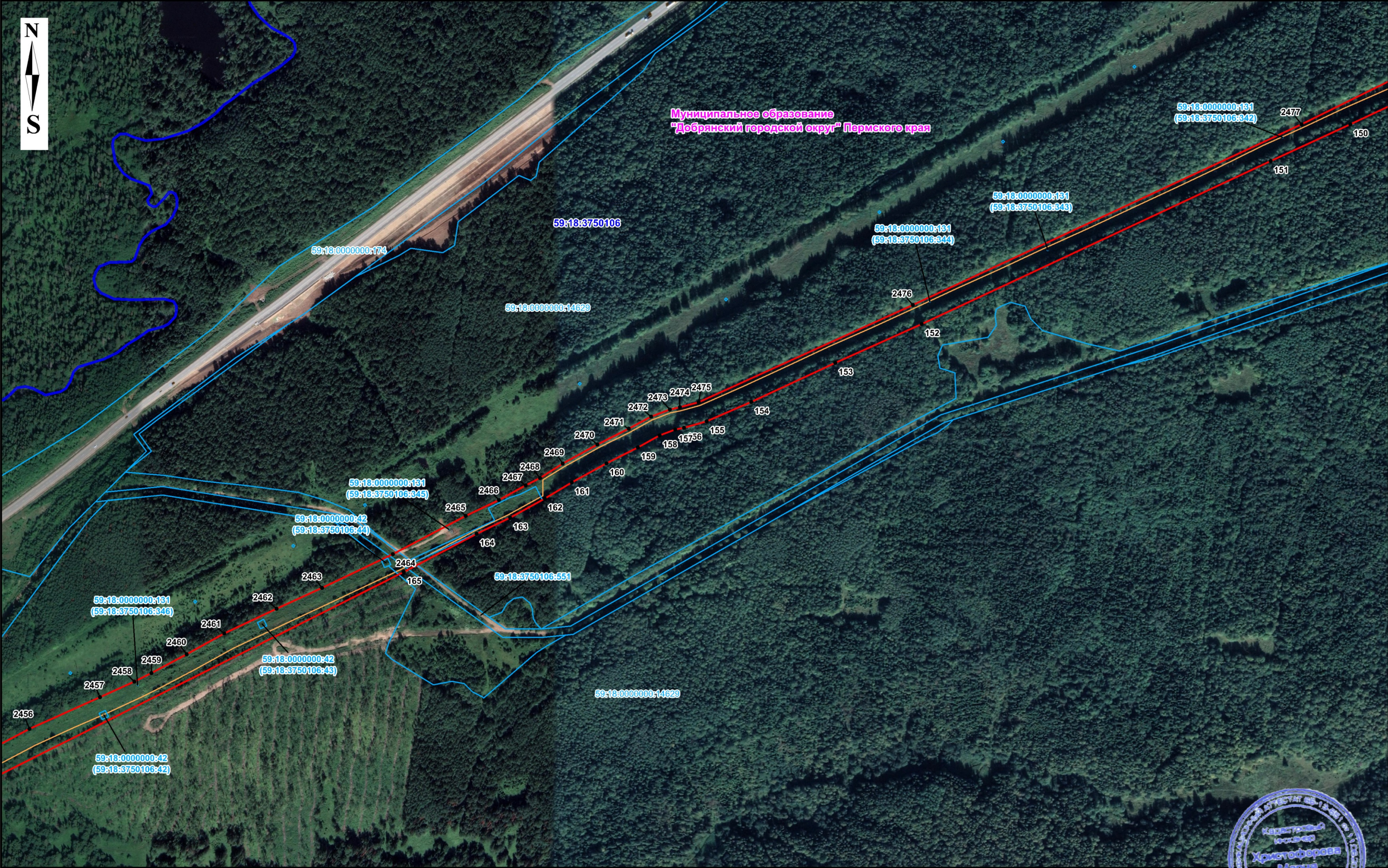
Масштаб 1: 5000

Используемые условные знаки и обозначения представлены на обзорной схеме

Подпись  /М.В. Христофорова/



Дата " 23 " апреля 2024 г.



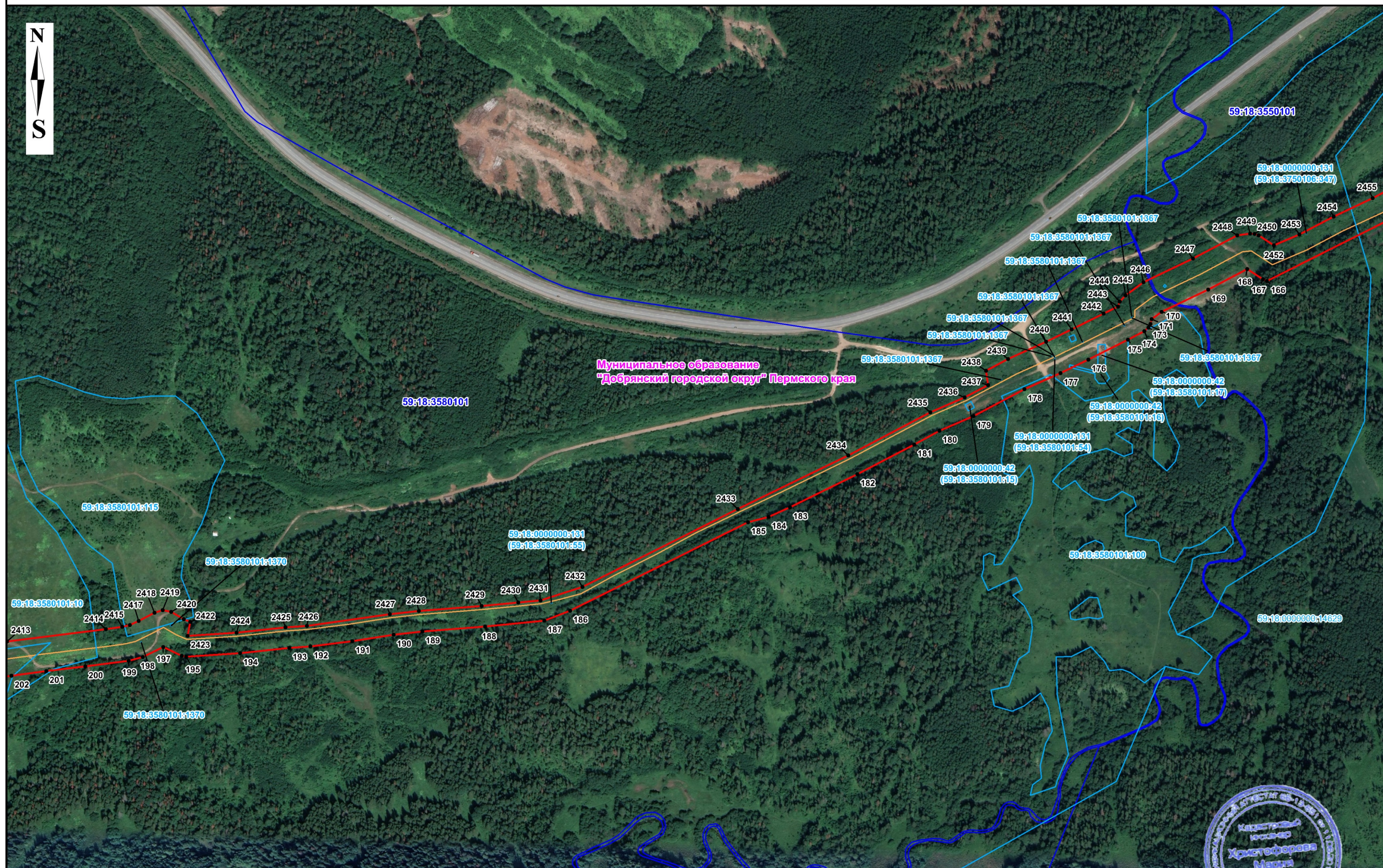
Масштаб 1: 5000

Используемые условные знаки и обозначения представлены на обзорной схеме

Подпись _____



Дата " 23 " апреля 2024 г.



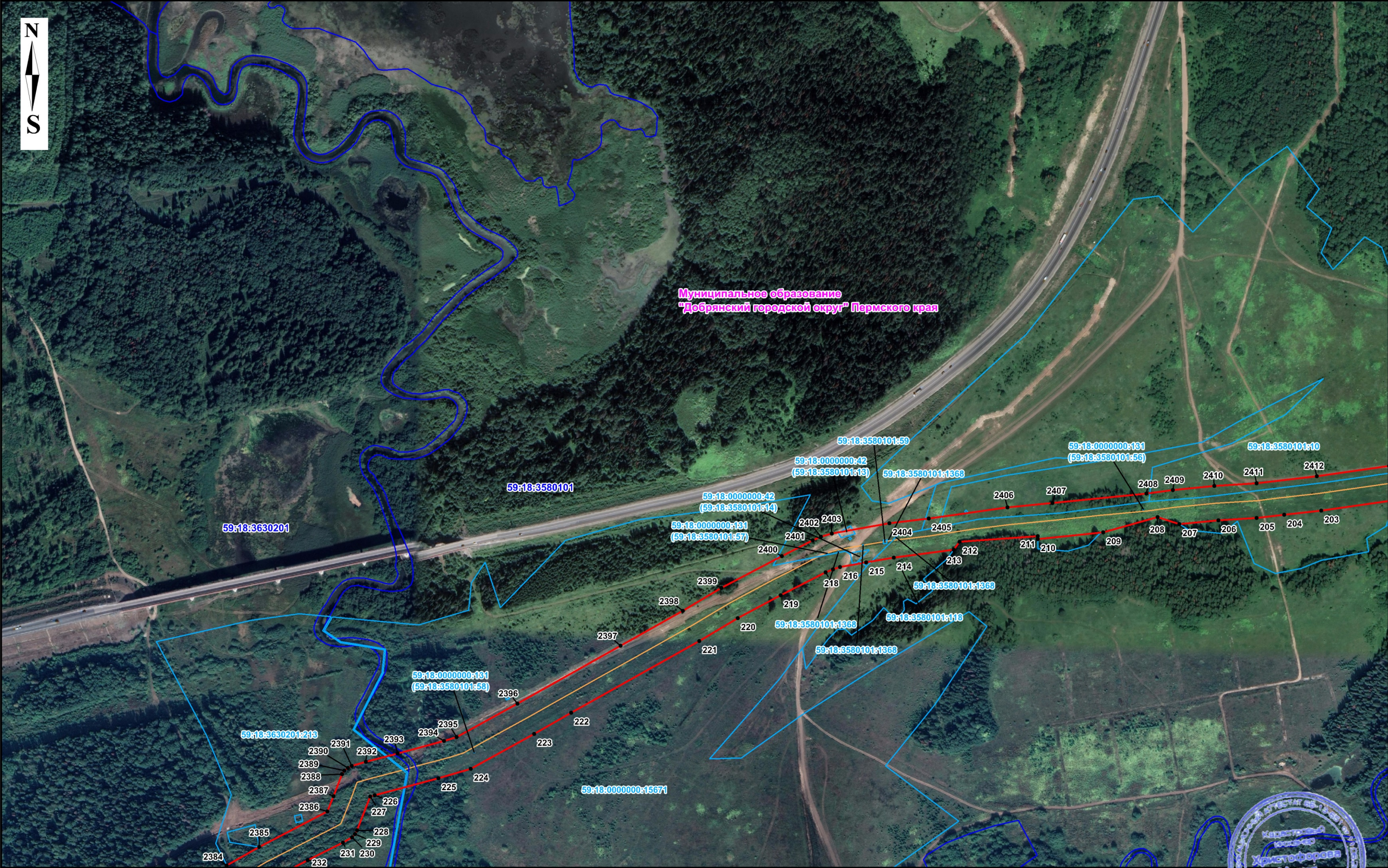
Масштаб 1: 5000

Используемые условные знаки и обозначения представлены на обзорной схеме

Подпись  /М.В. Христофорова/




Дата " 23 " апреля 2024 г.



Масштаб 1: 5000

Используемые условные знаки и обозначения представлены на обзорной схеме

Подпись  /М. В. Христофорова/
Дата " 23 " апреля 2024 г.



Муниципальное образование
"Добрянский городской округ" Пермского края

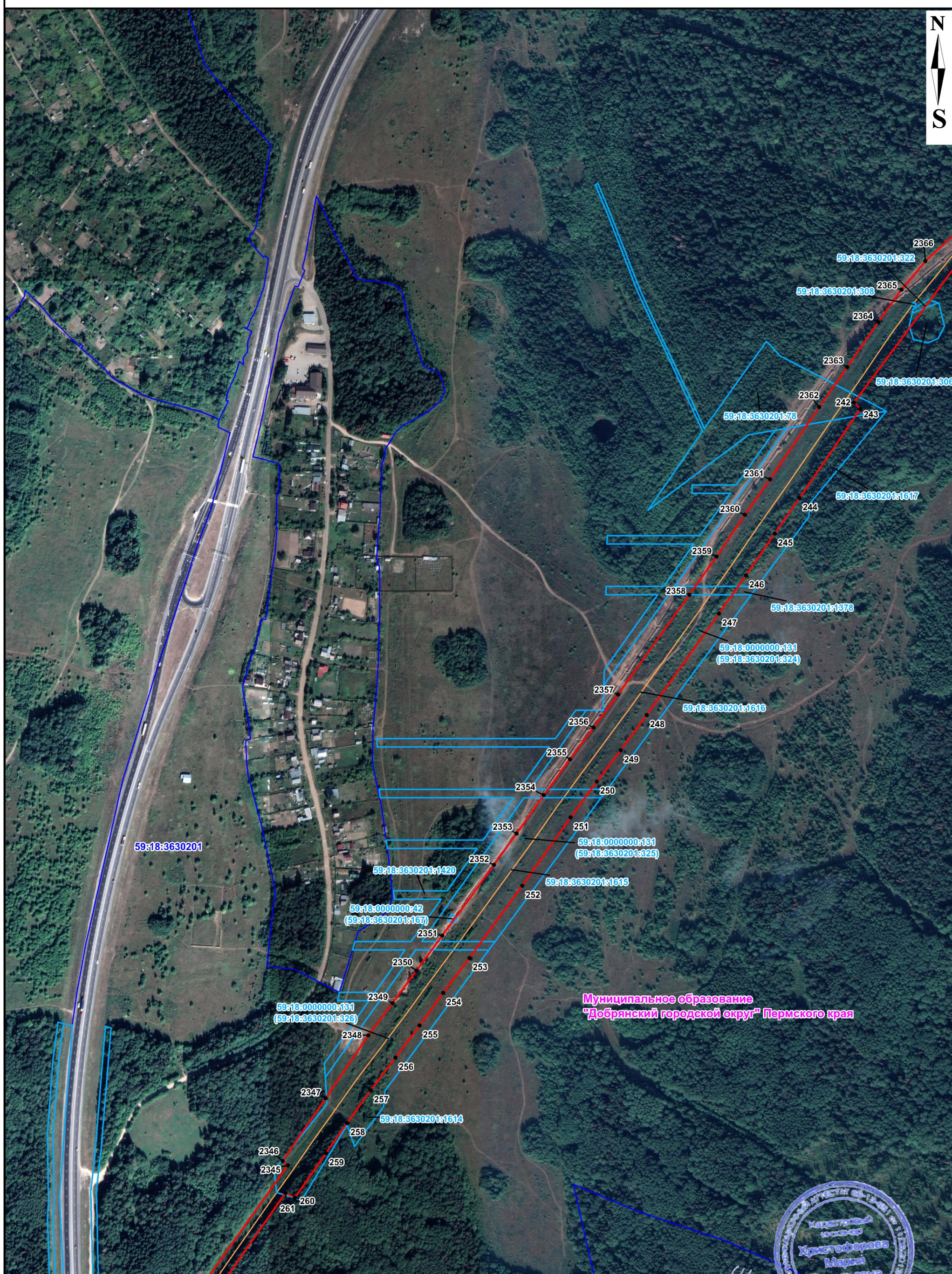
Масштаб 1: 5000

Используемые условные знаки и обозначения представлены на обзорной схеме

Подпись _____ /М. В. Христофорова/



Дата " 23 " апреля 2024 г.



Масштаб 1: 5000

Подпись

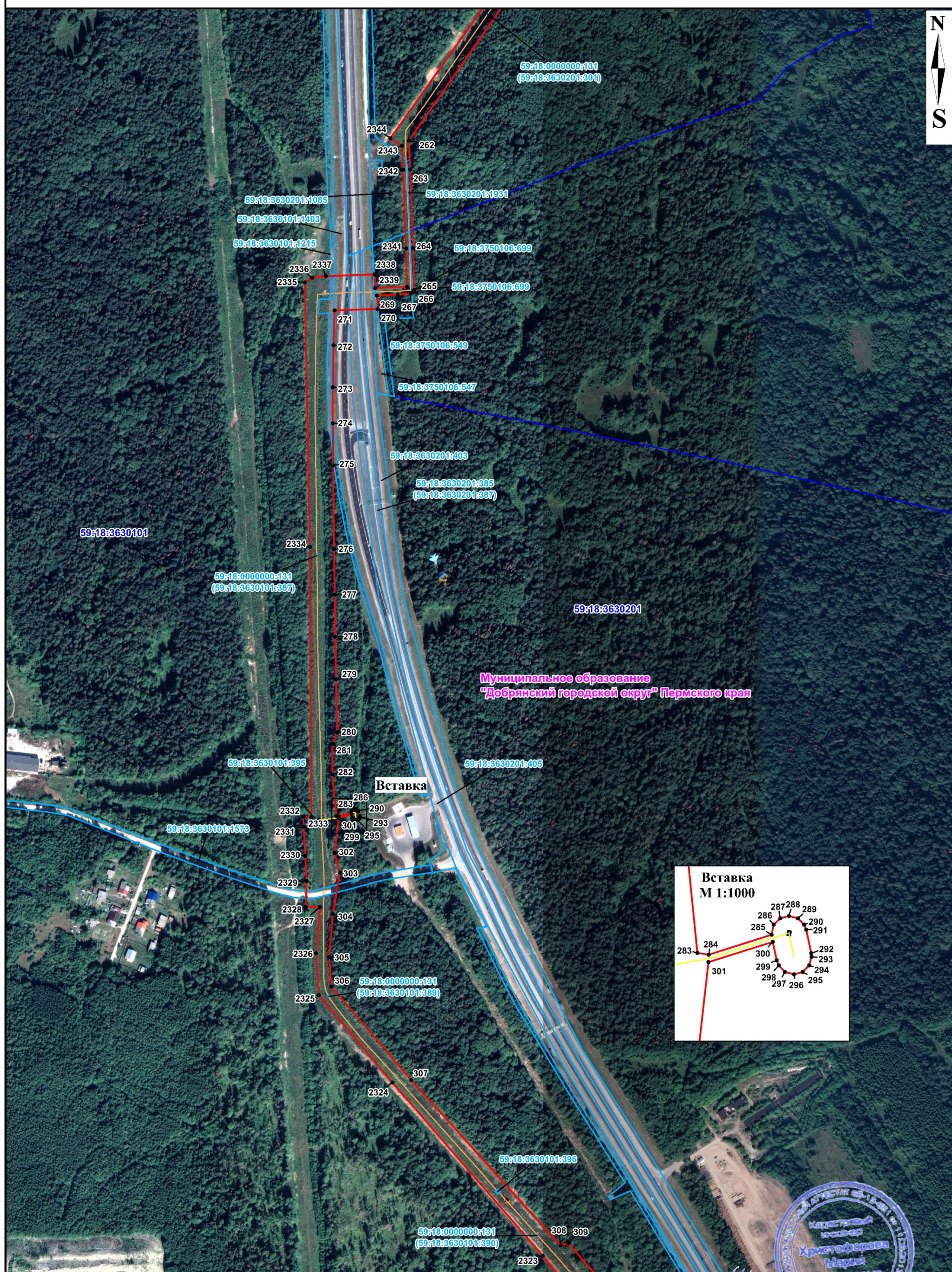
С.В. Христофорова



/М.В. Христофорова/

Используемые условные знаки и обозначения представлены на обзорной схеме

Дата " 23 " апреля 2024 г.



Масштаб 1: 5000

Подпись

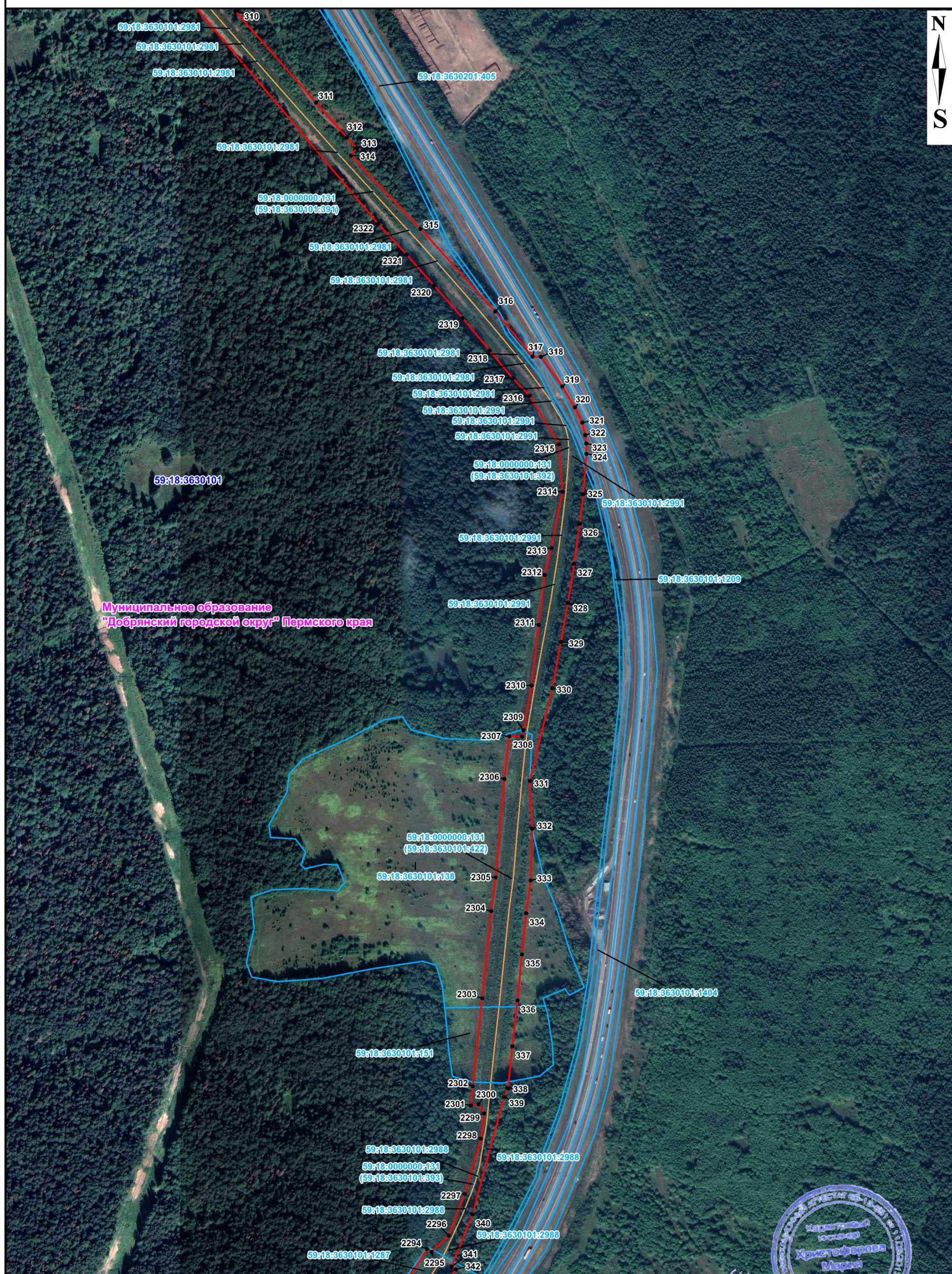
[Handwritten signature]



/М.В. Христофорова/

Используемые условные знаки и обозначения представлены на обзорной схеме

Дата " 23 " апреля 2024 г.



Масштаб 1: 5000

Подпись

[Signature]



/М.В. Христофорова/

Используемые условные знаки и обозначения представлены на обзорной схеме

Дата " 23 " апреля 2024 г.



Масштаб 1: 5000

Подпись

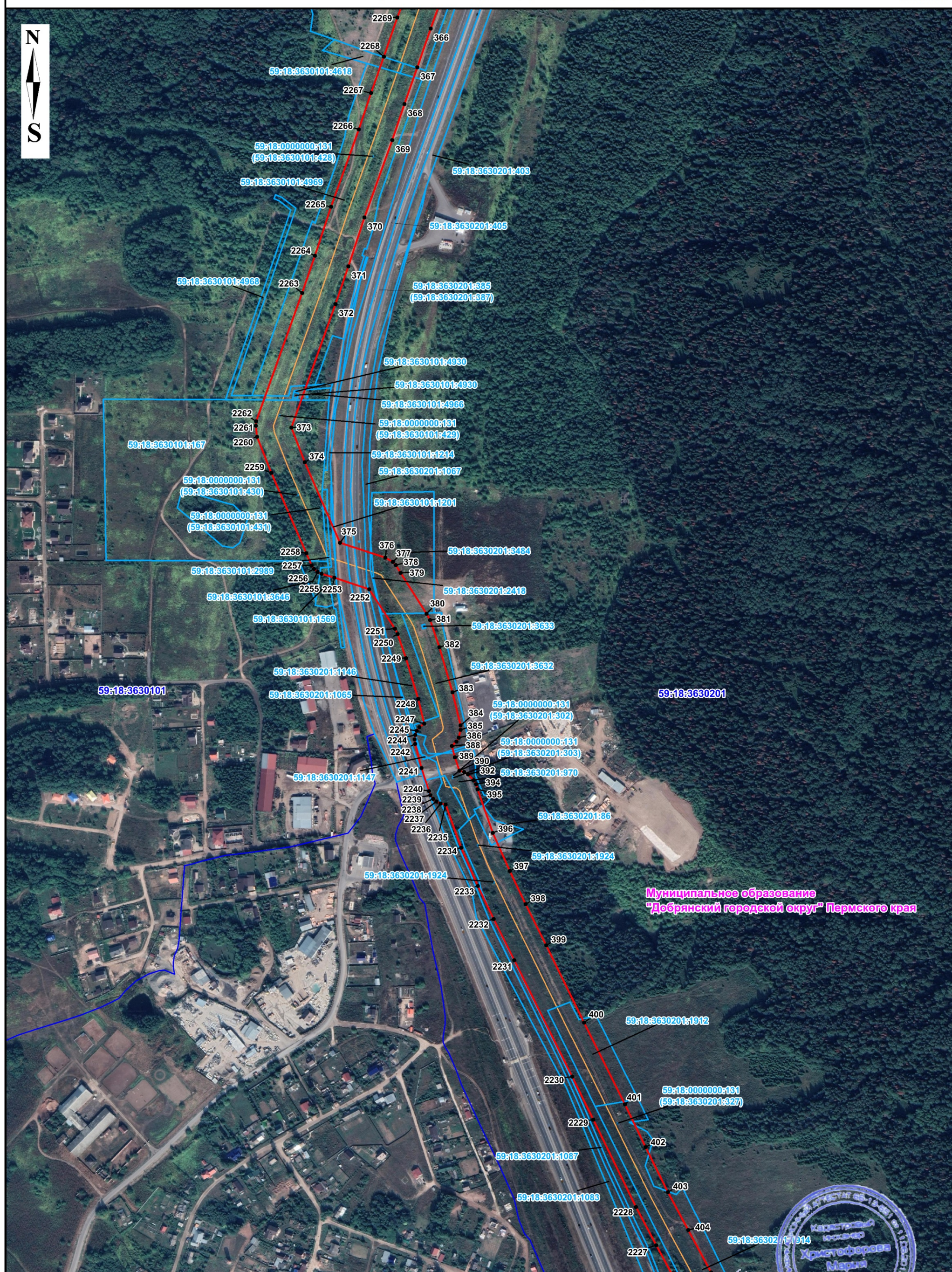
С.В. Христофорова



М.В. Христофорова/

Используемые условные знаки и обозначения представлены на обзорной схеме

Дата " 23 " апреля 2024 г.



Масштаб 1: 5000

Подпись

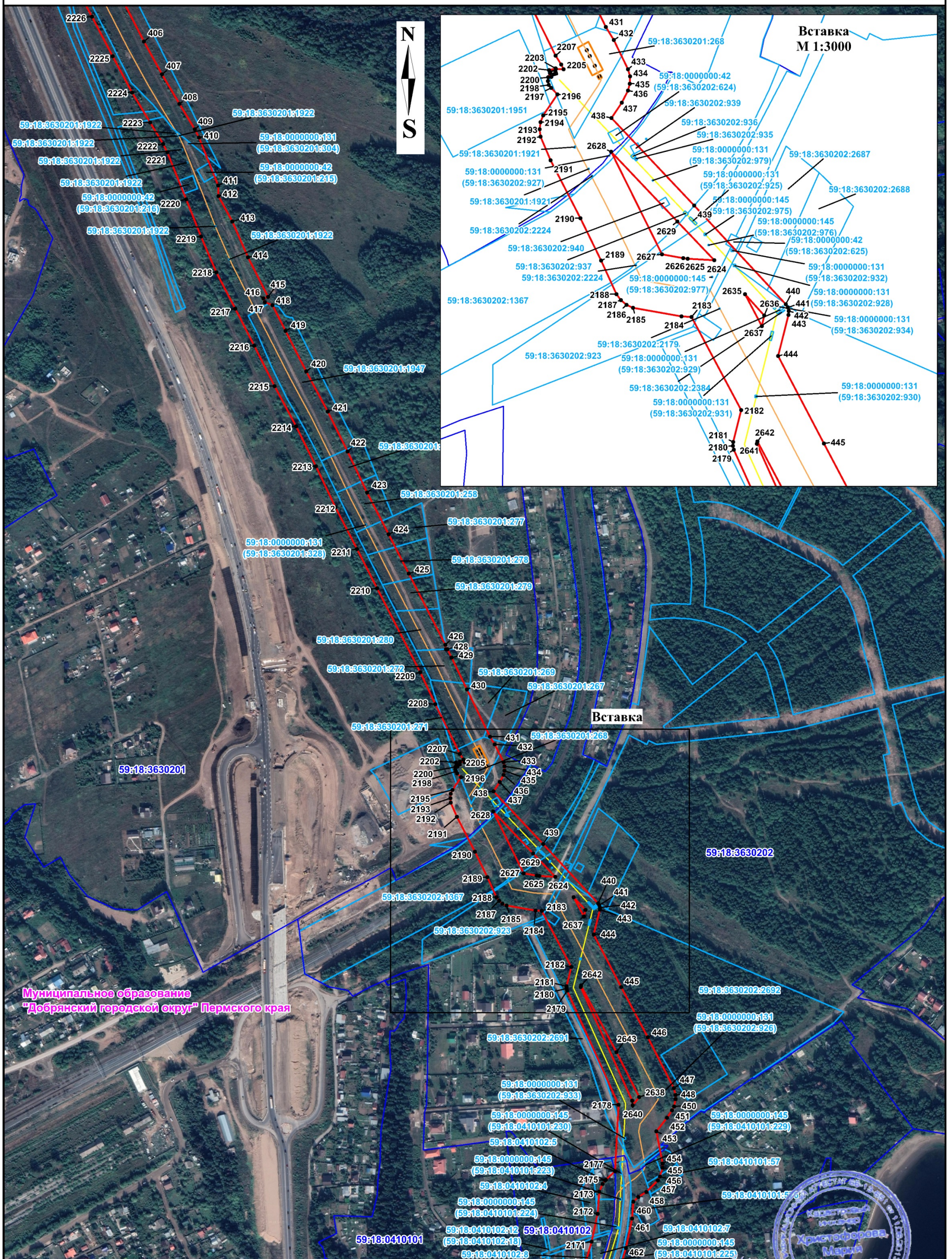
[Signature]

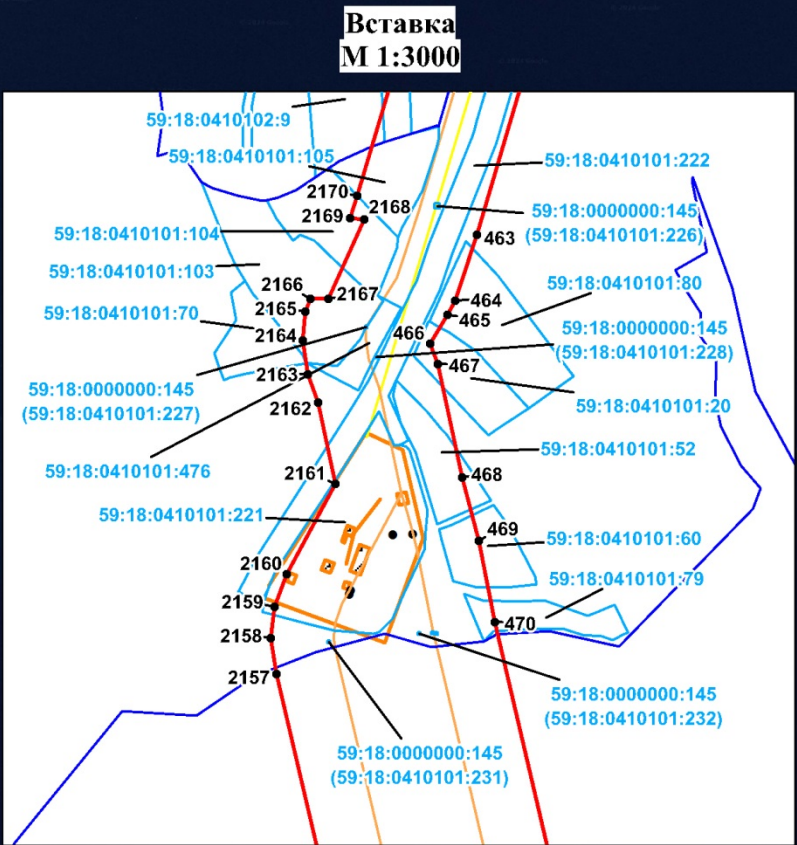


/М.В. Христефорова/

Используемые условные знаки и обозначения представлены на обзорной схеме

Дата " 23 " апреля 2024 г.





Муниципальное образование
"Добрянский городской округ" Пермского края

59:18:1700101

Масштаб 1: 5000

Подпись

[Signature]

/М.В. Христофорова/

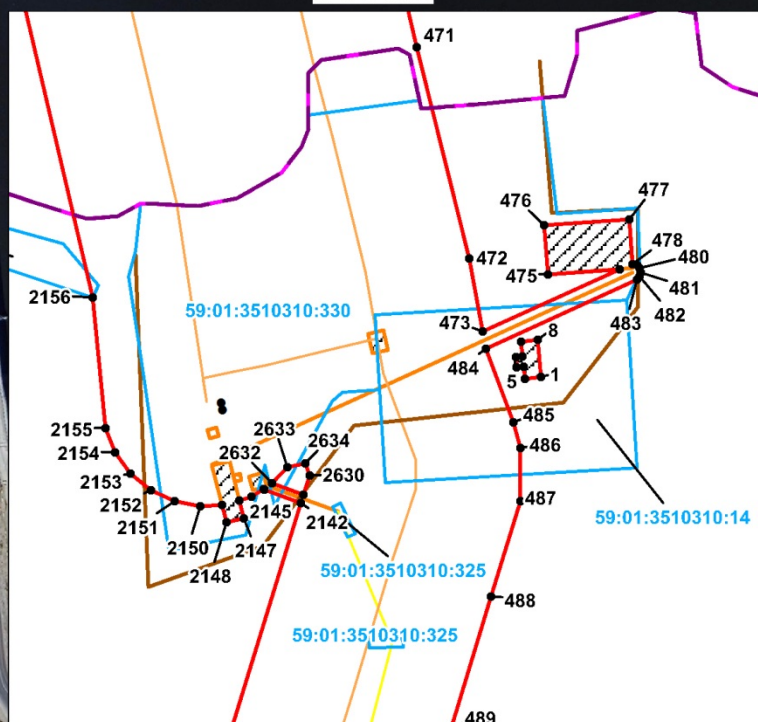


Используемые условные знаки и обозначения представлены на обзорной схеме

Дата " 23 " апреля 2024 г.



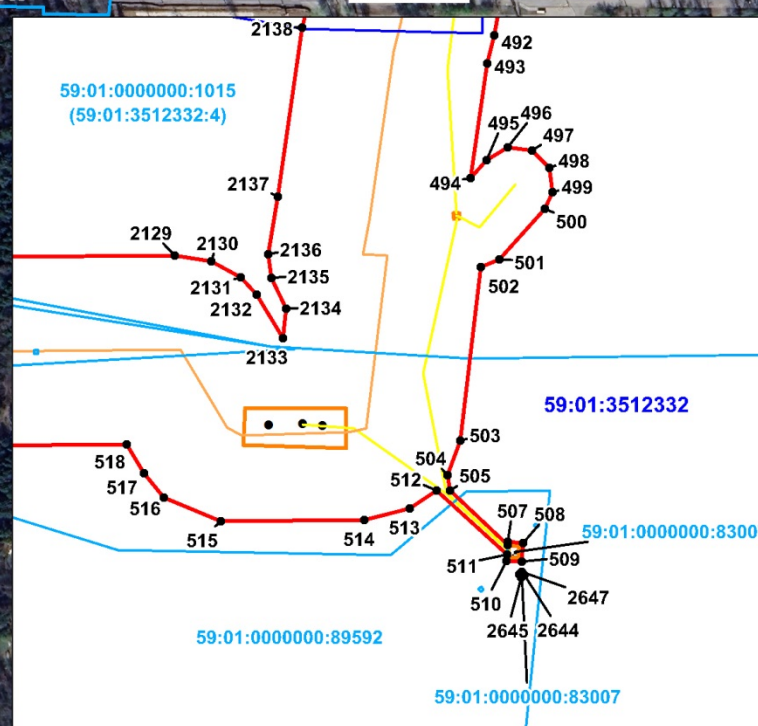
Вставка
М 1:2000



Муниципальное образование
"Добрянский городской округ" Пермского края

Вставка

Вставка
М 1:2000



Муниципальное образование
"Пермский городской округ" Пермского края

город Пермь

Масштаб 1: 5000

Подпись

С.С. Сидорова

М.В. Христофорова/



Используемые условные знаки и обозначения представлены на обзорной схеме

Дата " 23 " апреля 2024 г.



Масштаб 1: 5000

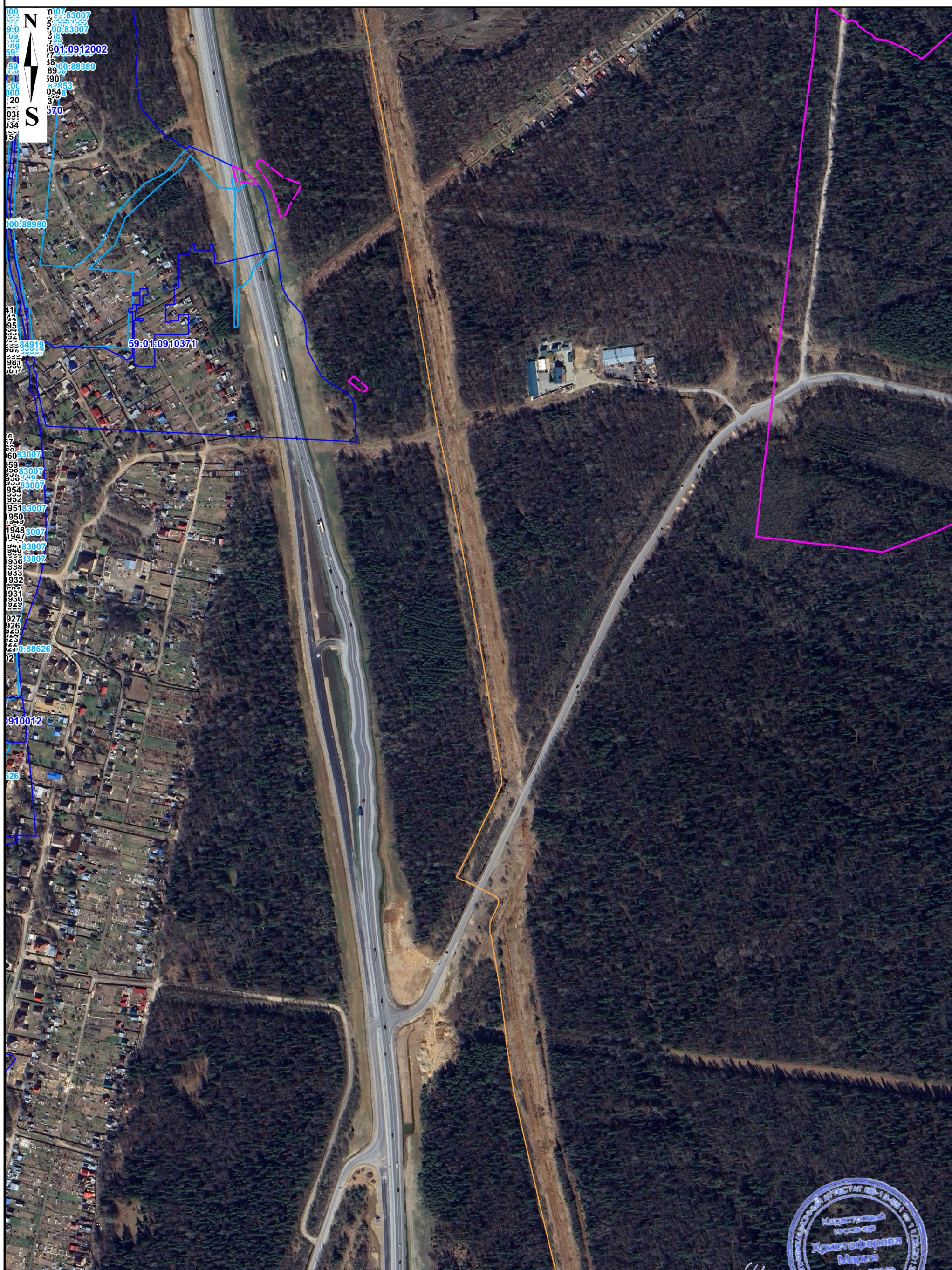
Подпись

Христофорова



Используемые условные знаки и обозначения представлены на обзорной схеме

Дата " 23 " апреля 2024 г.



Масштаб 1: 5000

Подпись  М.В. Христофорова/



Используемые условные знаки и обозначения представлены на обзорной схеме

Дата " 23 " апреля 2024 г.



Масштаб 1: 5000

Подпись  /М.В. Христофорова/

Используемые условные знаки и обозначения представлены на обзорной схеме

Дата " 23 " апреля 2024 г.



Подпись /М.Б. Хисметова/

Дата " 23 " апреля 2024 г.



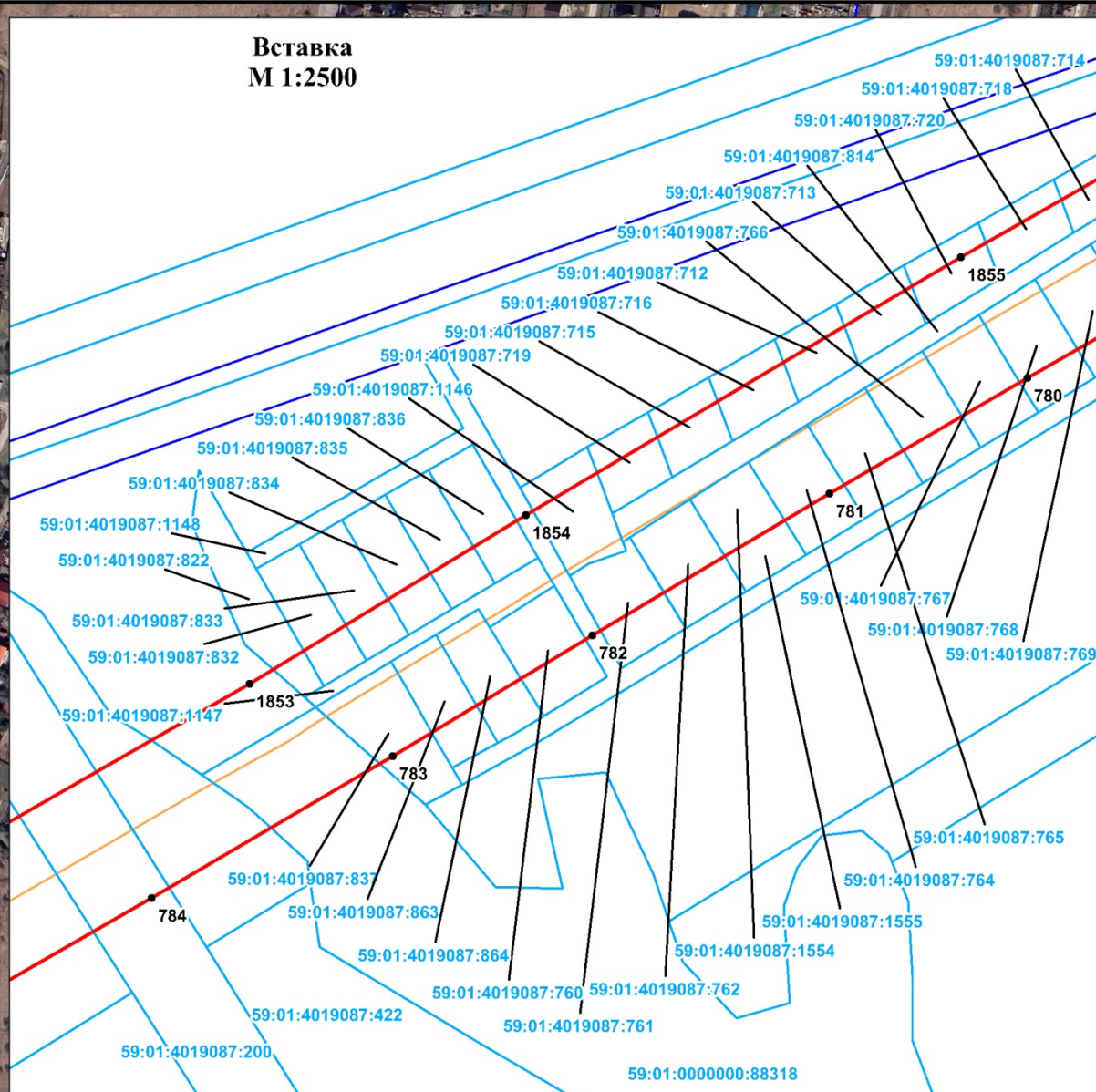
Масштаб 1: 5000

Используемые условные знаки и обозначения представлены на обзорной схеме

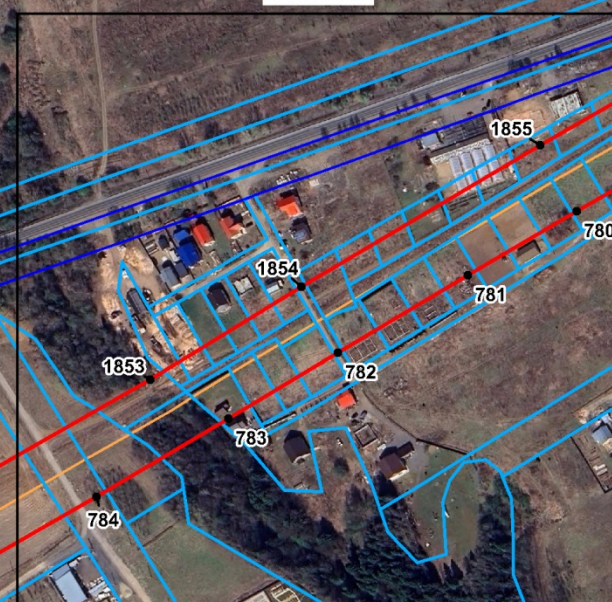
Подпись   М.В. Христоворова/

Дата " 23 " апреля 2024 г.

Вставка
М 1:2500



Вставка



Муниципальное образование
"Пермский городской округ" Пермского края
город Пермь

Масштаб 1: 5000

Подпись



М.В. Христофорова/

Используемые условные знаки и обозначения представлены на обзорной схеме

Дата " 23 " апреля 2024 г.

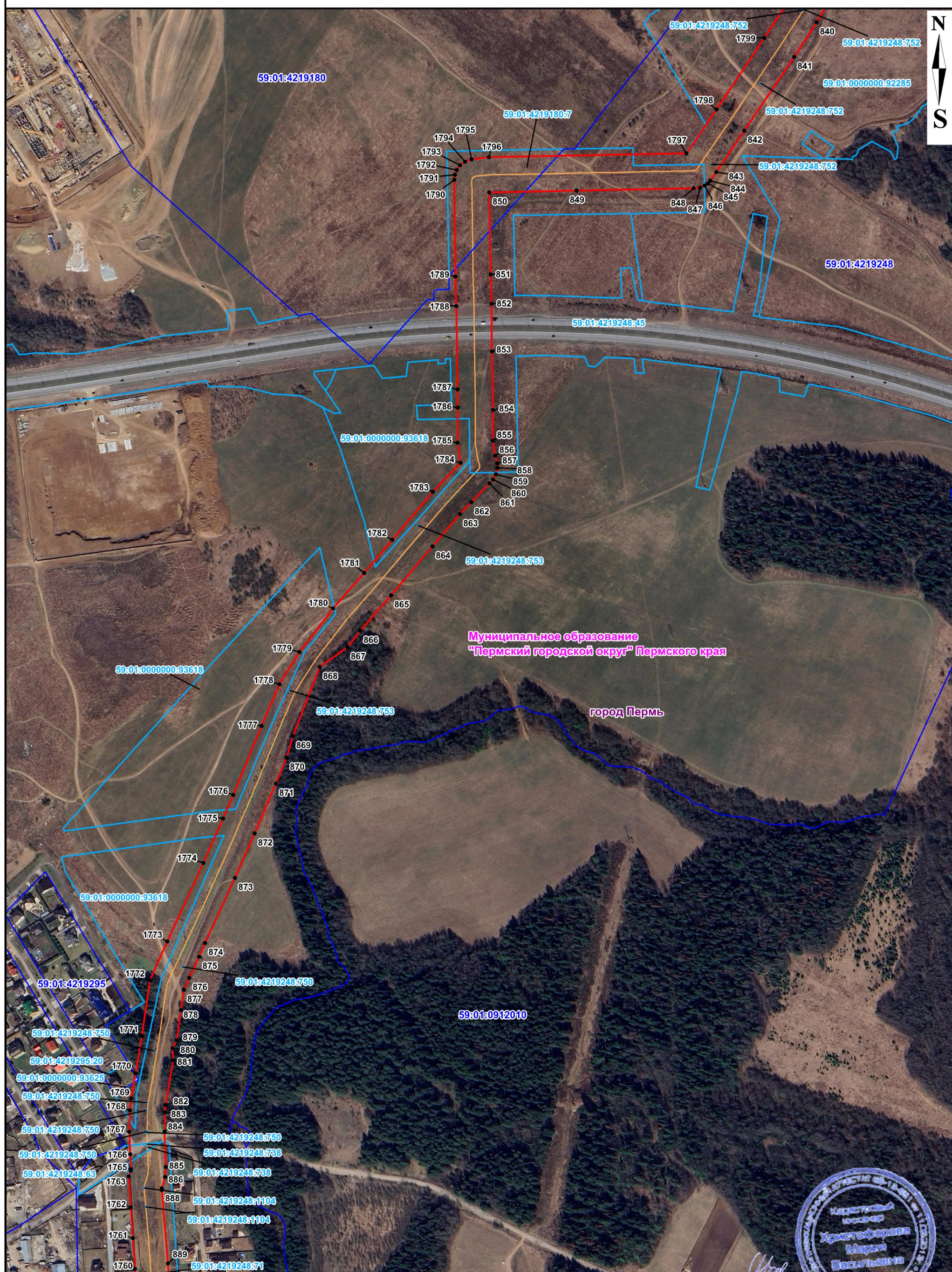


Масштаб 1: 5000

Подпись М.В. Христофорова

Используемые условные знаки и обозначения представлены на обзорной схеме

Дата " 23 " апреля 2024 г.

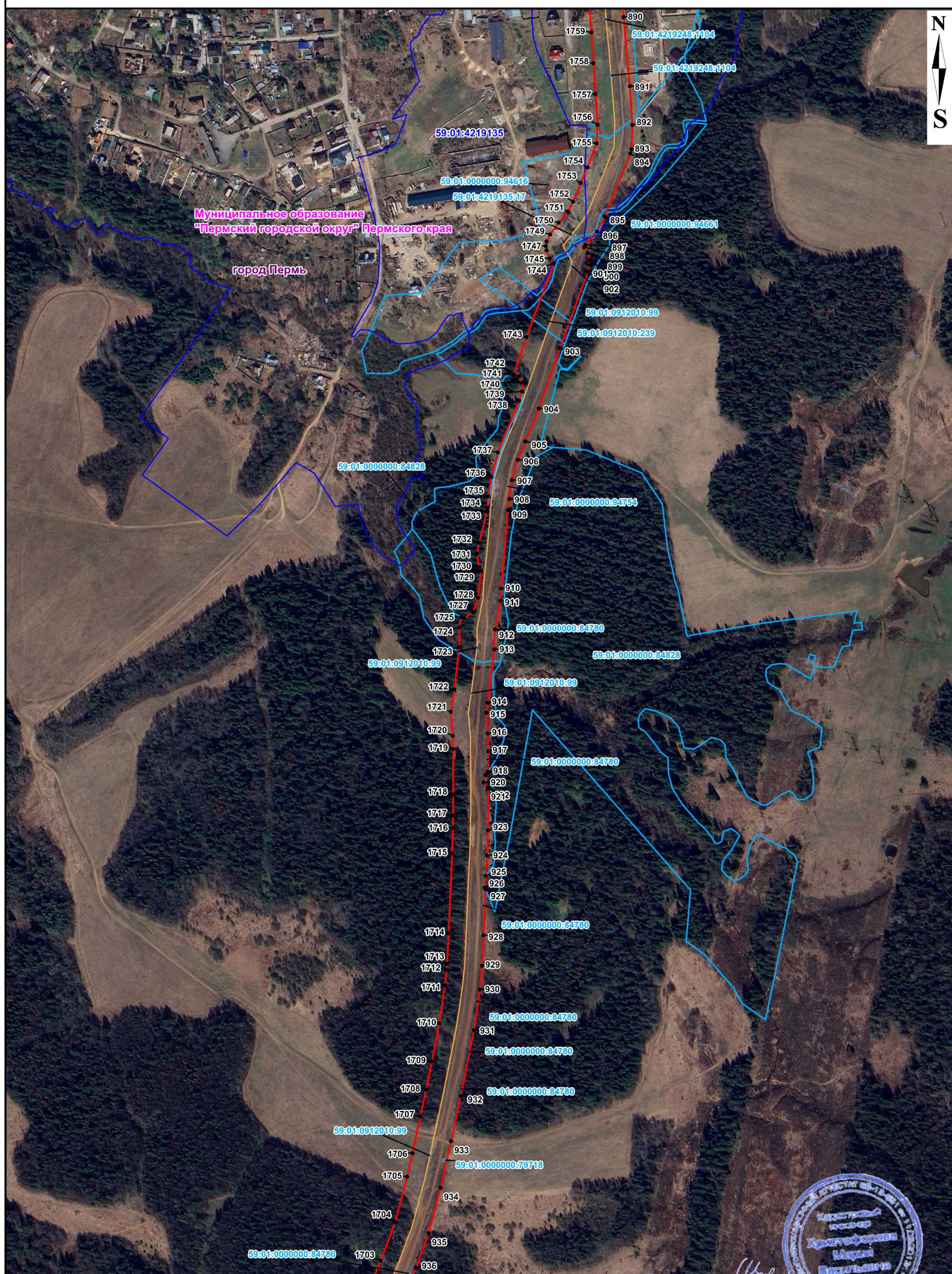


Масштаб 1: 5000

Подпись _____ /И. В. Христофорова/

Используемые условные знаки и обозначения представлены на обзорной схеме

Дата " 23 " апреля 2024 г.



Подпись

Дата " 23 " апреля 2024 г.



Масштаб 1: 5000

Подпись

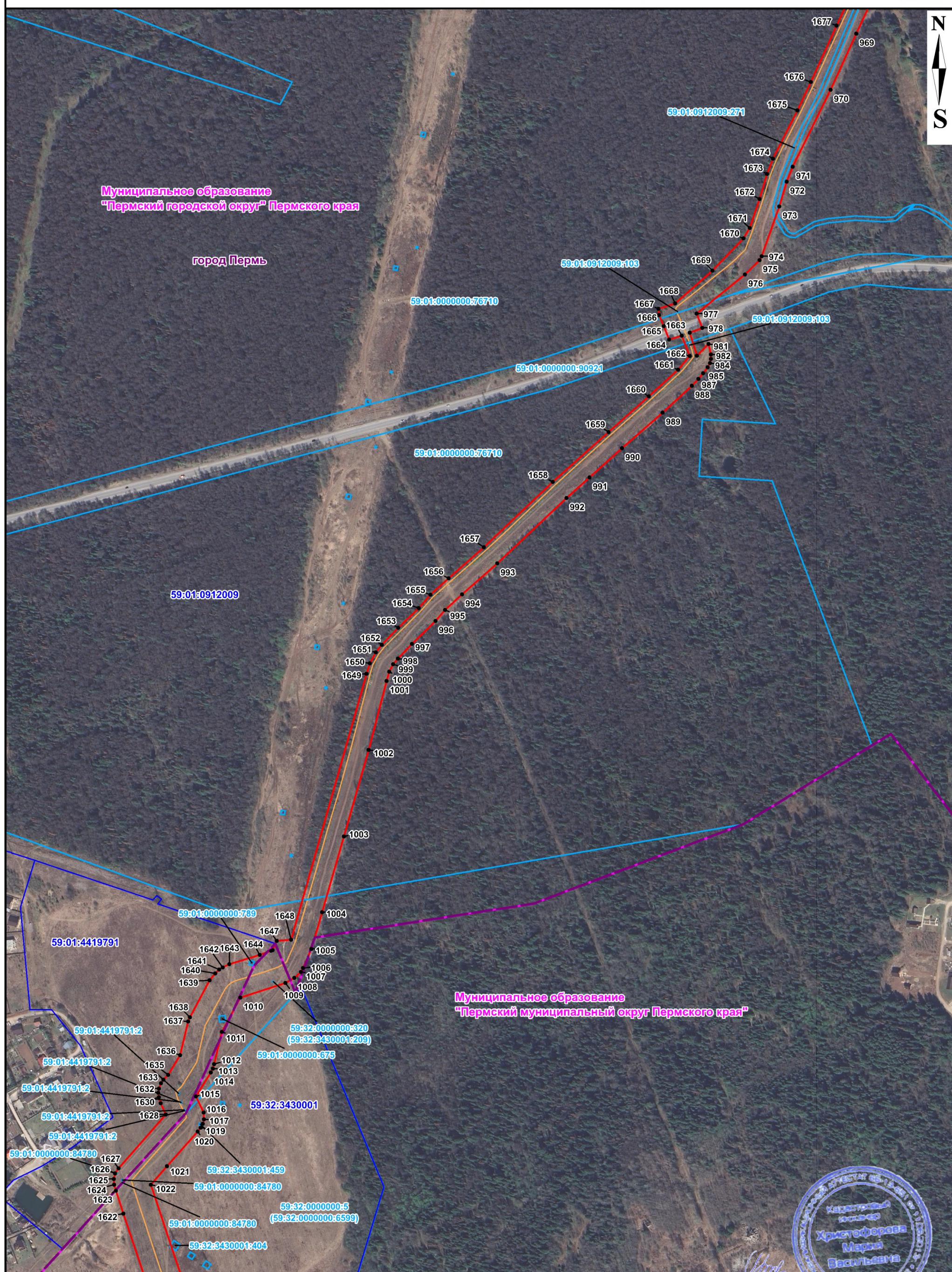
Христофорова

/М.В. Христофорова/



Используемые условные знаки и обозначения представлены на обзорной схеме

Дата " 23 " апреля 2024 г.

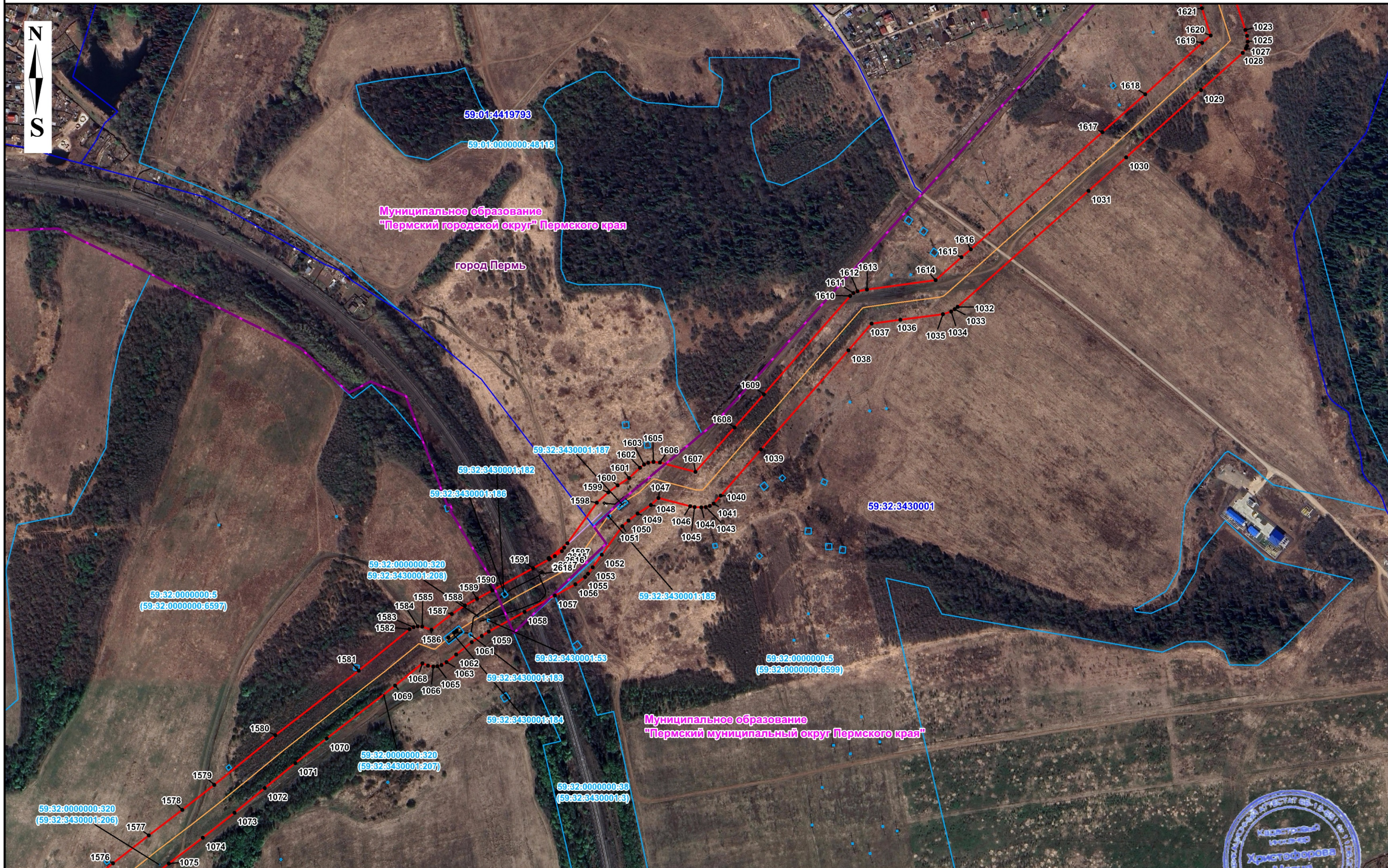


Масштаб 1: 5000

Подпись _____ /М. В. Христофорова/

Используемые условные знаки и обозначения представлены на обзорной схеме

Дата " 23 " апреля 2024 г.



Масштаб 1: 5000

Используемые условные знаки и обозначения представлены на обзорной схеме

Подпись  /М.В. Христовова/

Дата " 23 " апреля 2024 г.





Масштаб 1: 5000

Подпись

Христофорова

М.В. Христофорова/



Используемые условные знаки и обозначения представлены на обзорной схеме

Дата " 23 " апреля 2024 г.



Масштаб 1: 5000

Подпись М. В. Христофорова

Используемые условные знаки и обозначения представлены на обзорной схеме

Дата " 23 " апреля 2024 г.



Масштаб 1: 5000

Используемые условные знаки и обозначения представлены на обзорной схеме

Подпись  /М.В. Христофорова/



Дата " 23 " апреля 2024 г.

